ALLEGATO 1: Repertorio fotografico complesso immobiliare Lainate (MI)

Viste area esterna

Prospetto frontale ingresso corpo uffici da Via Como



Prospetto frontale ingresso corpo uffici da Via Como

Prospetto frontale ingresso corpo uffici da Via Como

Ingresso carraio verso piazzale per parcheggio autoveicoli

Ingresso carraio, portineria e cabina Enel

Prospetto laterale ingresso corpo uffici

Dettaglio ingresso corpo uffici

Spiazzo di manovra su fondo traversa Via Como

Viste interno magazzino

Interno capannone lato ingresso mezzi

Interno capannone vista longitudinale

Interno capannone dettaglio soppalco

Interno capannone vista da soppalco

Zona soppalco

Dettaglio zona soppalco

Dettaglio zona soppalco

Area uffici

Particolare uffici a piano primo

Particolare sala riunioni a piano primo

Particolare sala riunioni a piano terra zona showroom (sotto soppalco corpo capannone)

Particolare uffici open space a piano terra

Particolare uffici open space a piano terra

Particolare vano a doppia altezza con corpo scala zona ingresso

ALLEGATO 2: Planimetria catastale complesso immobiliare Lainate (MI)

* Scala originale non disponibile. *

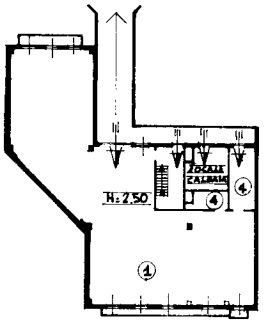

PIANO INTERRATO

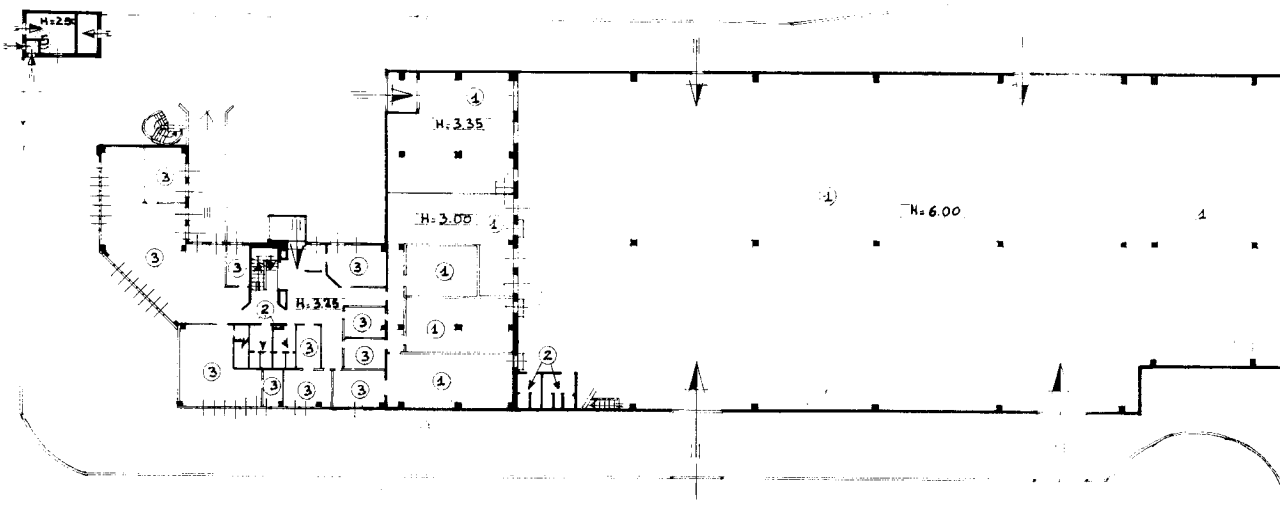

PLANIMETRIA E PIANO TERRENO

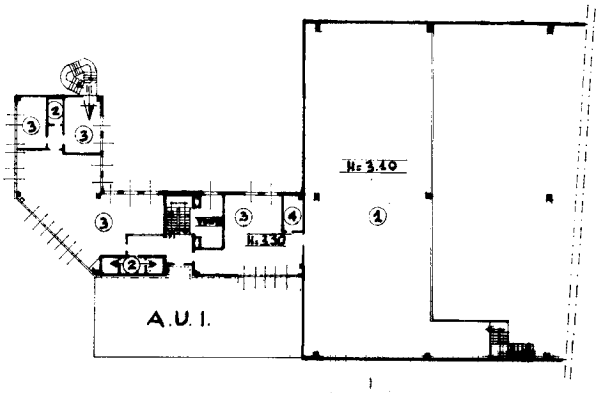

PIANO PRIMO

NU

Planimetria dell'im

Ditta ORIENTAL

Allegata alla dichi

SPAZIO

DATA

PROT. N

Catasto dei Fabbricati - Situazione al 02/12/2015 - Comune di LAINATE (E415) - < Foglio: 4 - Particella: 262 - Subalterno: 1 >
VIA COMO n. 14 piano: S1-T-1-2-

Ultima planimetria in atti

* Scala originale non disponibile. *

MODULARIO F. rig. rend. - 496

MINISTERO DELLE FINANZE

DIREZIONE GENERALE DEL CATASTO E DEI SERVIZI TECNICI ERARIALI

Mod. A (Nuovo Catasto Edilizio Urbano)

Lire 350

NUOVO CATASTO EDILIZIO URBANO

(R. DECRETO-LEGGE 13 APRILE 1939, N. 652)

Planimetria dell'immobile situato nel Comune di LAINATE *Via* COMO , 14

Ditta ORIENTAL S.p.A.

Allegata alla dichiarazione presentata all'Ufficio Tecnico Erariale di MILANO

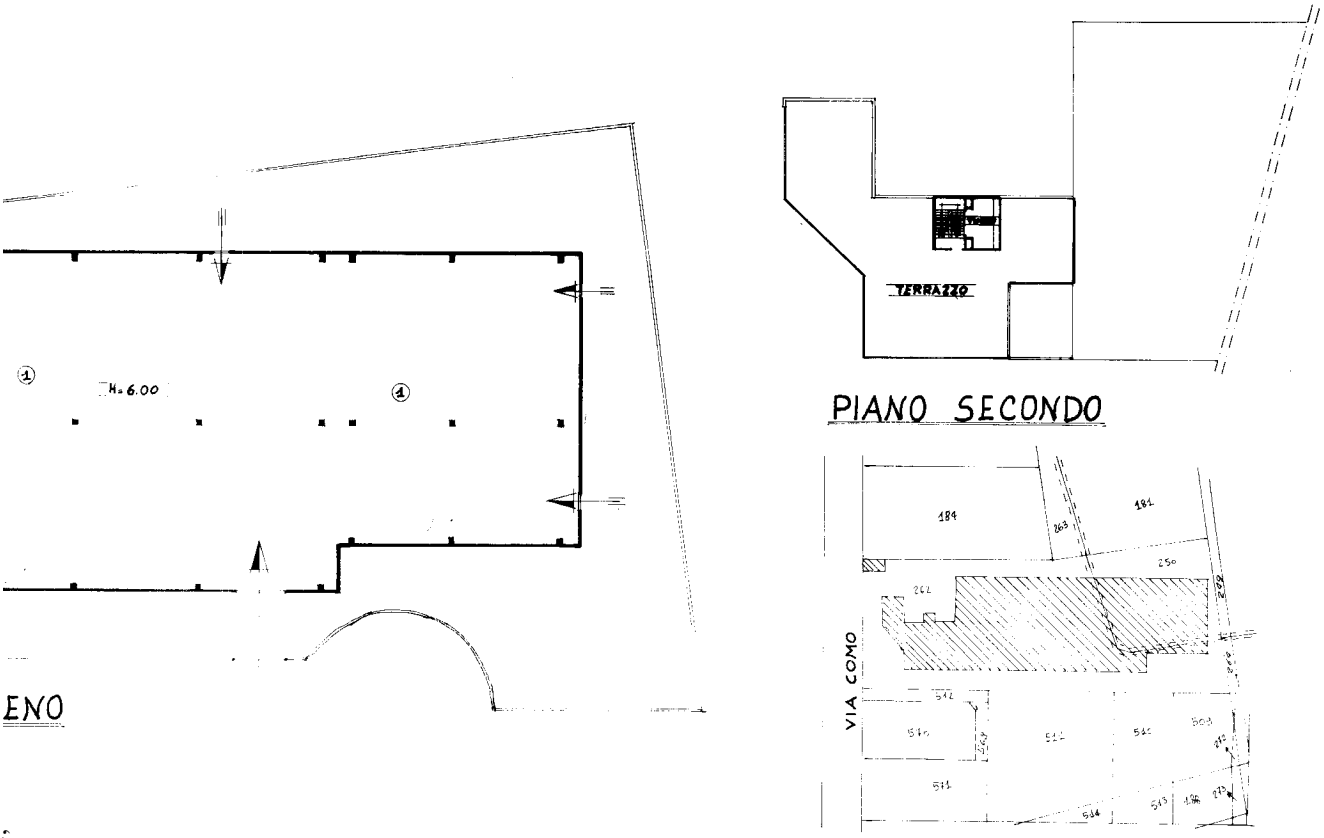

ENO

67725 - 26 APR 1990

ORIENTAMENTO

SCALA DI 1:500

SPAZIO RISERVATO PER LE ANNOTAZIONI D'UFFICIO

DATA

PROT. N° 2392

Compilata dal Geometra ALESSANDRO TAMBORINI

(Titolo, nome e cognome del tecnico)

Iscritto all'Albo de i Geometri n° 5231

della Provincia MILANO

DATA 28/11/1989

Firma

Catasto dei Fabbricati - Situazione al 02/12/2015 - Comune di LAINATE (E415) - < Foglio: 4 - Particella: 262 - Subalterno: 1 >
VIA COMO n. 14 piano: S1-T-1-2;

Ultima planimetria in atti

Data presentazione:26/04/1990 - Data: 02/12/2015 - n. T35658 - Richiedente: LGLMTT86H21F205W
Totale schede: 2 - Formato di acquisizione: A3(297x420) - Formato stampa richiesto: A4(210x297)