Allegata alla dichiarazione presentata all'Ufficio Tecnico Erariale di Trieste

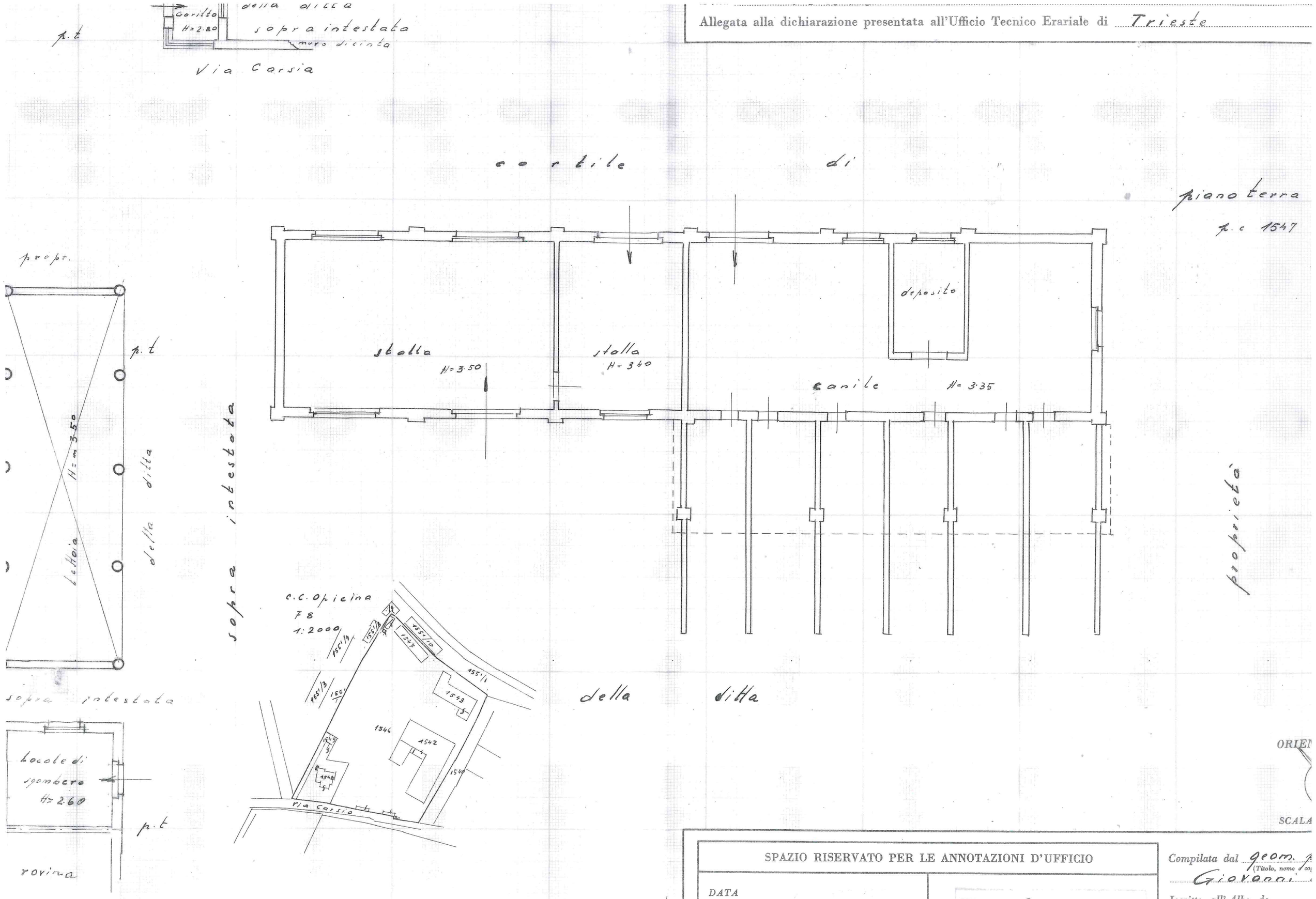

SPAZIO RISERVATO PER LE ANNOTAZIONI D'UFFICIO	
DATA	SEZ. 2
PROT. N°	

Compilata dal geom. p
(Titolo, nome e co
Giovanni
Iscritto all' Albo de
della Provincia di

Agenzia delle Entrate
CATASTO FABBRICATI
Ufficio Provinciale di
Trieste

Dichiarazione protocollo n. TS0059580 del 16/10/2017

Planimetria di u.i.u. in Comune di Trieste

Via Carsia civ. 37

Identificativi Catastali:
Sezione: Z
Foglio: 8
Particella: 1547
Subalterno: 1

Compilata da:
De Felice Sergio

Iscritto all'albo:
Ingegneri

Prov. Napoli N. 16380

Scheda n. 1 Scala 1: 200

PIANO TERRA

fabbr. p.lla 1551/10

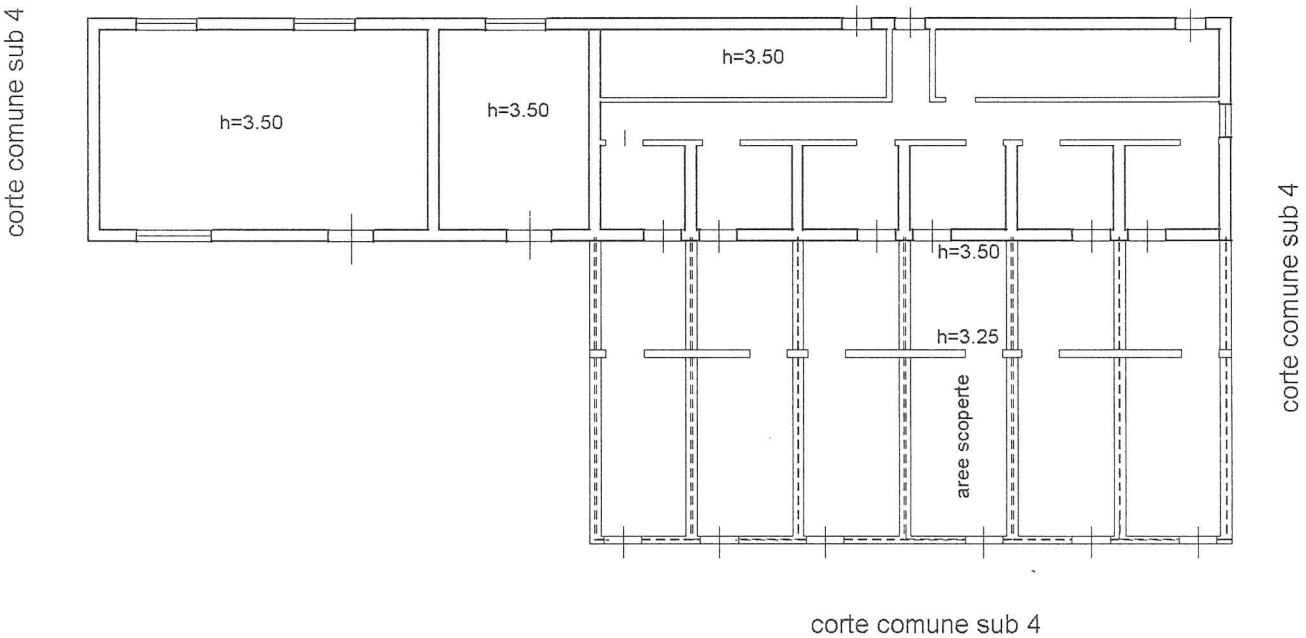

nord

Catasto dei Fabbricati - Situazione al 25/01/2018 - Comune di TRIESTE(L424) - < Sezione Urbana: Z Foglio: 8 Particella: 1547 - Subalterno 1 > - Sub: 1
VIA CARSIA n. 37 piano: T;

Ultima Planimetria in atti

Agenzia delle Entrate
CATASTO FABBRICATI
Ufficio Provinciale di
Trieste

Dichiarazione protocollo n. TS0059595 del 16/10/2017

Planimetria di u.i.u. in Comune di Trieste

Via Carsia civ. 37

Identificativi Catastali:
Sezione: Z
Foglio: 8
Particella: 1547
Subalterno: 2

Compilata da:
De Felice Sergio

Iscritto all'albo:
Ingegneri

Prov. Napoli N. 16380

Scheda n. 1 Scala 1: 100

PIANO TERRA

p.lla 1551/1

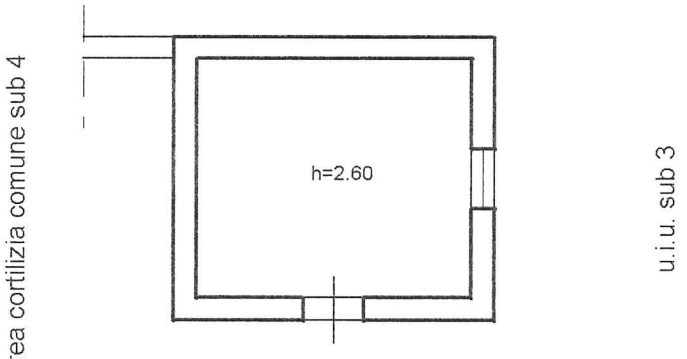

nord

Catasto dei Fabbricati - Situazione al 25/01/2018 - Comune di TRIESTE(L424) - < Sezione Urbana: Z Foglio: 8 Particella: 1547 - Subalterno 2 > - Sub: 2
VIA CARSIA n. 37 piano: T;

Ultima Planimetria in atti

Data: 25/01/2018 - n. TS0005783 - Richiedente AG. DEL DEMANIO
Tot.schede: 1 - Formato di acq.: A4(210x297) - Fatt. di scala: 1:1

Agenzia delle Entrate
CATASTO FABBRICATI
Ufficio Provinciale di
Trieste

Dichiarazione protocollo n. TS0059595 del 16/10/2017

Planimetria di u.i.u. in Comune di Trieste

Via Carsia civ. 37

Identificativi Catastali:
Sezione: Z
Foglio: 8
Particella: 1547
Subalterno: 3

Compilata da:
De Felice Sergio

Iscritto all'albo:
Ingegneri

Prov. Napoli N. 16380

Scheda n. 1 Scala 1: 100

PIANO TERRA

p.lla 1551/1

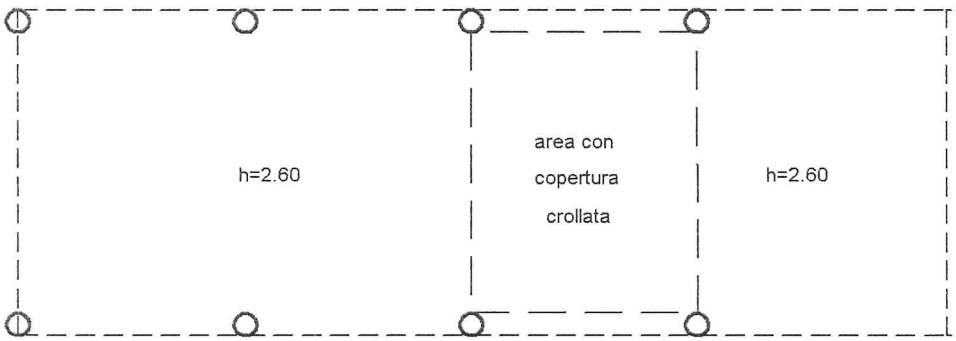

area cortilizia comune sub 4

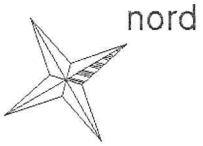

Catasto dei Fabbricati - Situazione al 25/01/2018 - Comune di TRIESTE(L424) - < Sezione Urbana: Z Foglio: 8 Particella: 1547 - Subalterno 3 > - Sub: 3
VIA CARSIA n. 37 piano: T;

Ultima Planimetria in atti

Catasto dei Fabbricati - Situazione al 25/01/2018 - Comune di TRIESTE (L424) - < Foglio: 8 - Particella: 1546 - Elaborato planimetrico - 1 - Sub: >
Data: 25/01/2018 - n. TS0005791 - Richiedente
Scheda di 1 - Formato di acq.: A3(297x420) - Fatt. di scala: 1:1
Ultima Planimetria in atti

Agenzia delle Entrate

CATASTO FABBRICATI

Ufficio provinciale di Trieste

ELABORATO PLANIMETRICO	Compilato da: De Felice Sergio	Iscritto all'albo: Ingegneri	Prov. Napoli	N. 16380
Comune di Trieste	Sezione: Z	Foglio: 8	Particella: 1546	Protocollo n. TS0059580 del 16/10/2017
Dimostrazione grafica dei subalterni			Tipo Mappale n. 48516 del 22/08/2017	Scala 1 : 500

PIANO S1

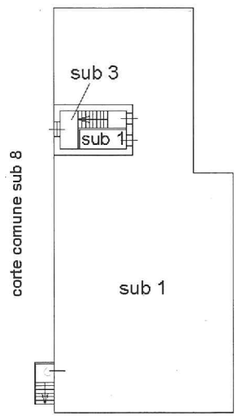

PIANO TERRA

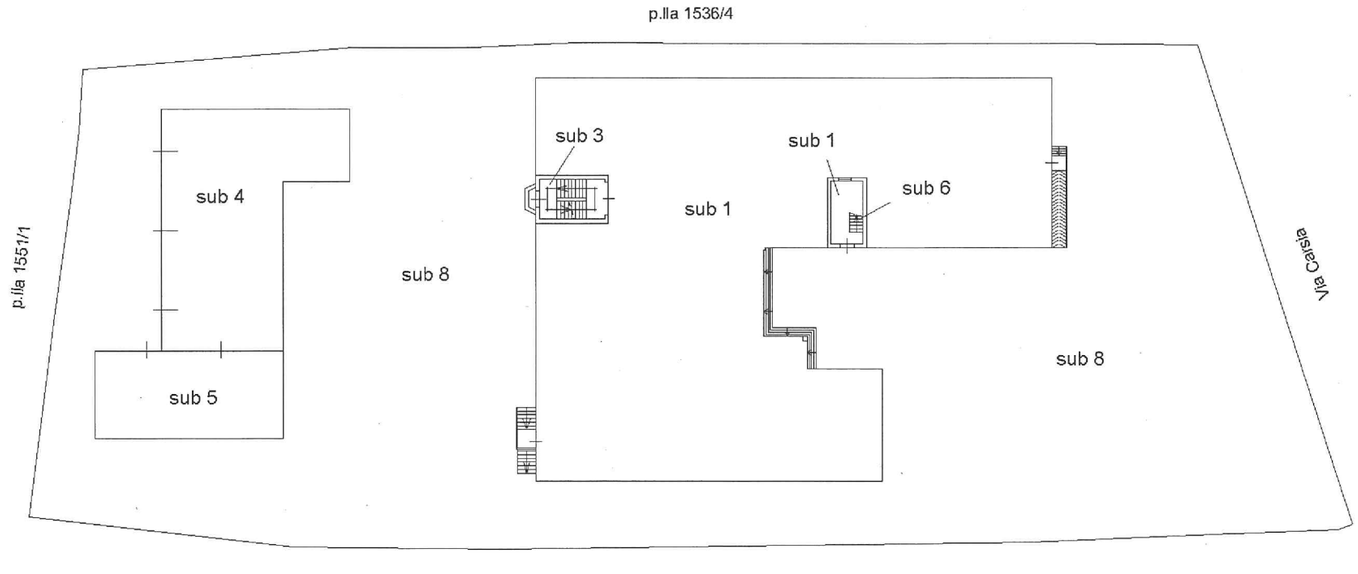

PIANO PRIMO

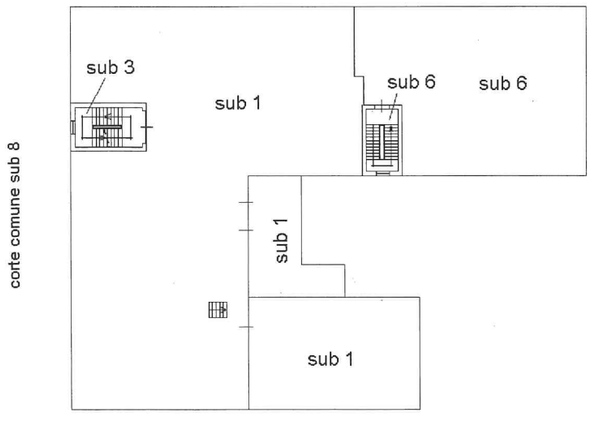

PIANO SECONDO

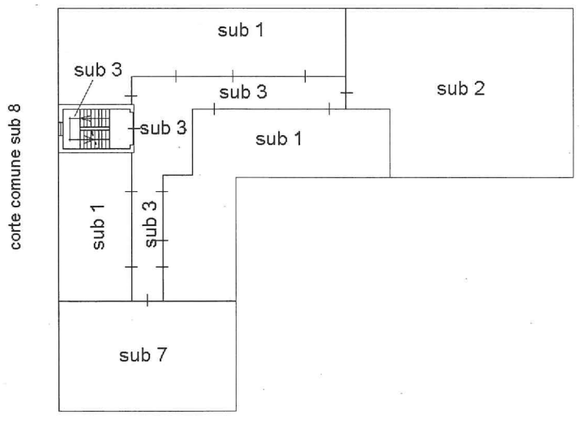

PIANO TERZO (sottotetto)

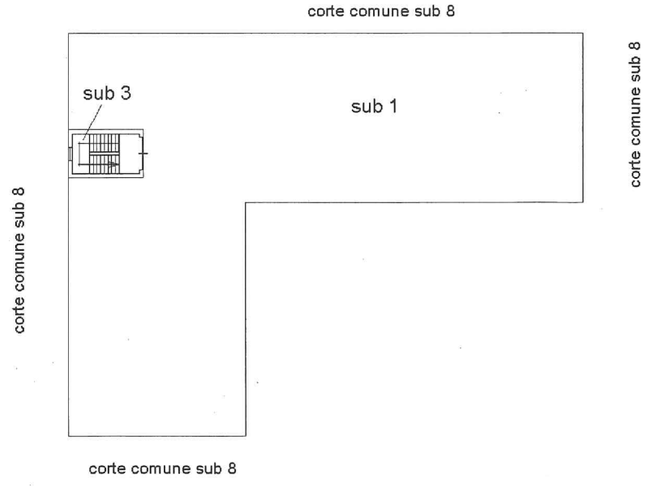

nord

Data: 25/01/2018 - n. TS0005791 - Richiedente

Catasto dei Fabbricati - Situazione al 25/01/2018 - Comune di TRIESTE (L424) - < Foglio: Z - Foglio: 8 - Particella: 1547 - Elaborato planimetrico > - Sub:

Agenzia delle Entrate
CATASTO FABBRICATI
Ufficio provinciale di Trieste

ELABORATO PLANIMETRICO	Compilato da: De Felice Sergio	Iscritto all'albo: Ingegneri	Prov. Napoli	N. 16380
Comune di Trieste	Sezione: Z	Foglio: 8	Particella: 1547	Protocollo n. TS0059595 del 16/10/2017
Dimostrazione grafica dei subalterni			Tipo Mappale n. 48516 del 22/08/2017	Scala 1 : 500

Data: 25/01/2018 - n. TS0005793 - Richiedente AG. DEMANIO UD

Data: 25/01/2018 - n. TS0005793 - Richiedente AG. DEMANIO UD
Scheda 1 di 1 - Formato di acq.: A3(297x420) - Fatt. di scala: 1:1
Ultima planimetria in atti

PIANO TERRA

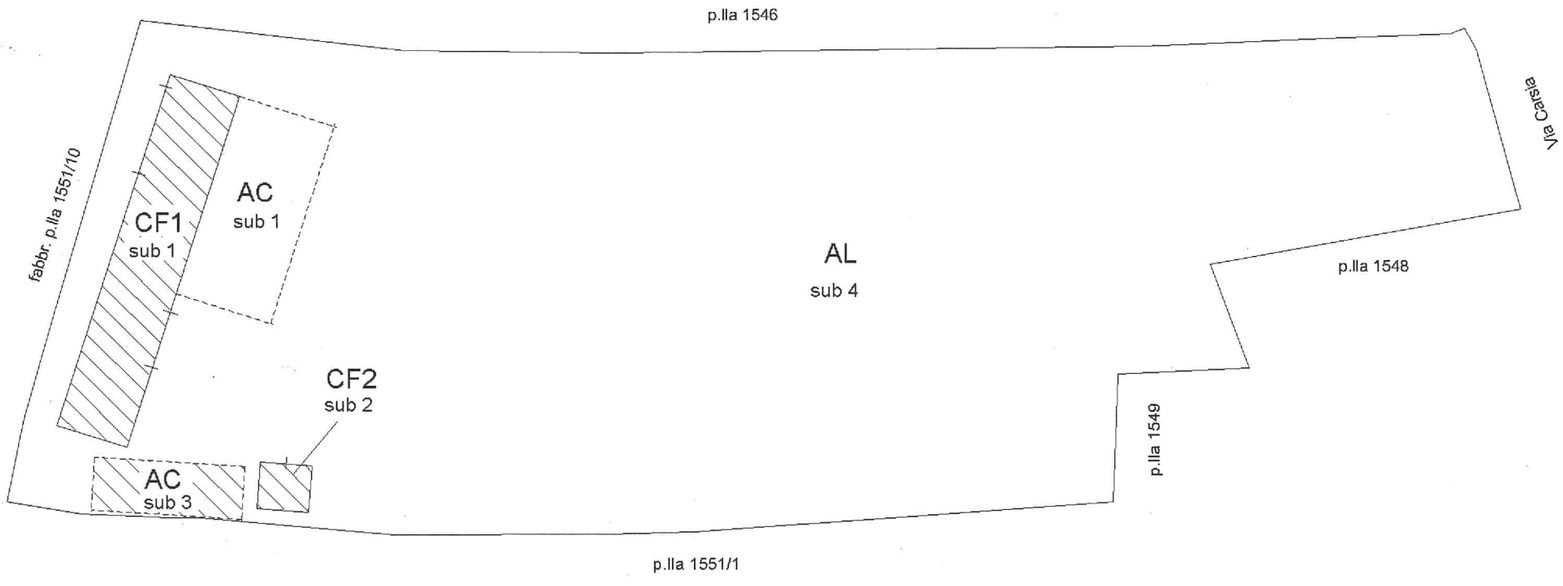

nord

Data presentazione: 30/11/1939 - Data: 11/11/2016 - n. TS0075017 - Richiedente AG.E. DP TRIESTE

MINISTERO DELLE FINANZE

DIREZIONE GENERALE DEL CATASTO E DEI SERVIZI TECNICI ERARIALI

ACCERTAMENTO GENERALE DELLA PROPRIETA' IMMOBILIARE URBANA

(R. DECRETO LEGGE 13 APRILE 1939-XVII N°652)

Planimetria degli immobili urbani denunciati con la Scheda N.° 10232134.

Comune Trieste - Opicina. *Via Carsia N°505 A.*

Ditta''' Macerata Ing Umberto. fu Giuseppe.

''' Segnare cognome, nome, paternità del solo primo intestatario

ACCERTAMENTO GENERALE DELLA PROPRIETÀ IMMOBILIARE URBANA

(R.D.L. 13 Aprile 1939-XVII, n. 652.

COMUNE

di _____

Talloncino di riscontro

DELLA

SCHEDA NUMERO

10232134

AVVERTENZA: Il presente talloncino deve essere incollato a cura del dichiarante sulla planimetria (riproducente la unità immobiliare denunciata con la presente scheda) da presentare ai sensi dell'articolo 7 del R. D. L. 13 aprile 1939-XVII, n. 652.

CATASTERIZZAZIONE

ANNO 95

PACCO N. 1128

PROGRESSIVO N. 3766

Pianoterra.

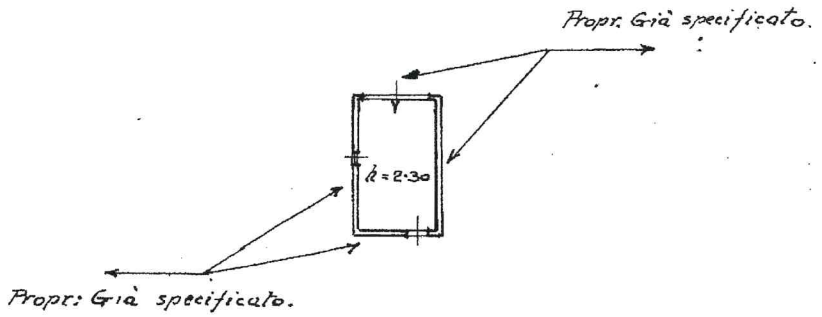

ORIENTAMENTO

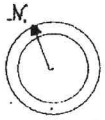

SCALA di 1: 200

Compilata da:

Dott. Ing. Umberto Macerata.

(Titolo, nome e cognome del Tecnico)

Iscritto all'Albo degli Ingegneri della Provincia di Trieste.

Data 30 Novembre 1939 XVIII Firma Ing. Macerata.

Catasto dei Fabbricati - Situazione al 11/11/2016 - Comune di TRIESTE(L424) - < Sezione Urbana: Z Foglio: 8 Particella: 1548 > - Sub:
VIA CARSIA n. 39 piano: S1-T;

Data presentazione: 30/11/1939 - Data: 11/11/2016 - n. TS0075017 - Richiedente AG.E. DP TRIESTE
Tot.schede: 3 - Formato di acq.: A3(297x420) - Fatt. di scala: 1:1
Ultima Planimetria in atti

Data presentazione: 30/11/1939 - Data: 11/11/2016 - n. TS0075017 - Richiedente AG.E. DP TRIESTE

MINISTERO DELLE FINANZE

DIREZIONE GENERALE DEL CATASTO E DEI SERVIZI TECNICI ERARIALI

ACCERTAMENTO GENERALE DELLA PROPRIETA' IMMOBILIARE URBANA

(R. DECRETO LEGGE 13 APRILE 1939-XVII N.652)

Planimetria degli immobili urbani denunciati con la Scheda N.° 10232131.

Comune Trieste - Opicina. Ditta''' Macerata Ing Umberto fu Giuseppe.

Via Carsia N.° 505 A.

''' Segnare cognome, nome, paternità del solo primo intestatario

ACCERTAMENTO GENERALE DELLA PROPRIETÀ IMMOBILIARE URBANA

(R.D.L. 13 aprile 1939-XVII, n. 652)

COMUNE di Trieste

Talloncino di riscontro DELLA SCHEDA NUMERO

10232131

AVVERTENZA: Il presente talloncino deve essere incollato a cura del dichiarante sulla planimetria (riproducente la unità immobiliare denunciata con la presente scheda) da presentare ai sensi dell'articolo 7 del R. D. L. 13 aprile 1939-XVII, n. 652.

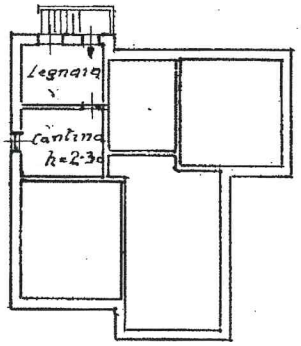

Semi-interrato,

MECCANOGRAFICA

ANNO 95

PACCO N. 1128

PROGRESSIVO N. 3765

Propr. Sossi Vittorio fu Vittorio.

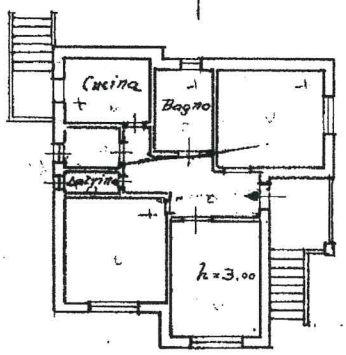

Pianoterra

Propr. Barone Parisi Dr. Rodolfo fu Francesco.

Propr. Soc. An. delle Piccole Ferrovie.

Via Carsia

ORIENTAMENTO

N.

SCALA di 1:200.

Compilata da: Dott. Ing Umberto Macerata

(Titolo, nome e cognome del Tecnico)

Iscritto all'Albo degli Ingegneri della Provincia di Trieste

Data 30 Nov. 1939 / XVIII Firma Macerata

Catasto dei Fabbricati - Situazione al 11/11/2016 - Comune di TRIESTE(L424) - < Sezione Urbana: Z Foglio: 8 Particella: 1548 > - Sub:
VIA CARSIA n. 39 piano: S1-T;

Data presentazione: 30/11/1939 - Data: 11/11/2016 - n. TS0075017 - Richiedente AG.E. DP TRIESTE
Tot.schede: 1 - Formato di acq.: A3(297x420) - Fatt. di scala: 1:1
Ultima Planimetria in atti