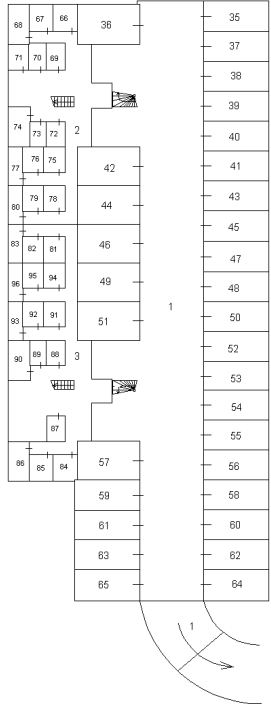
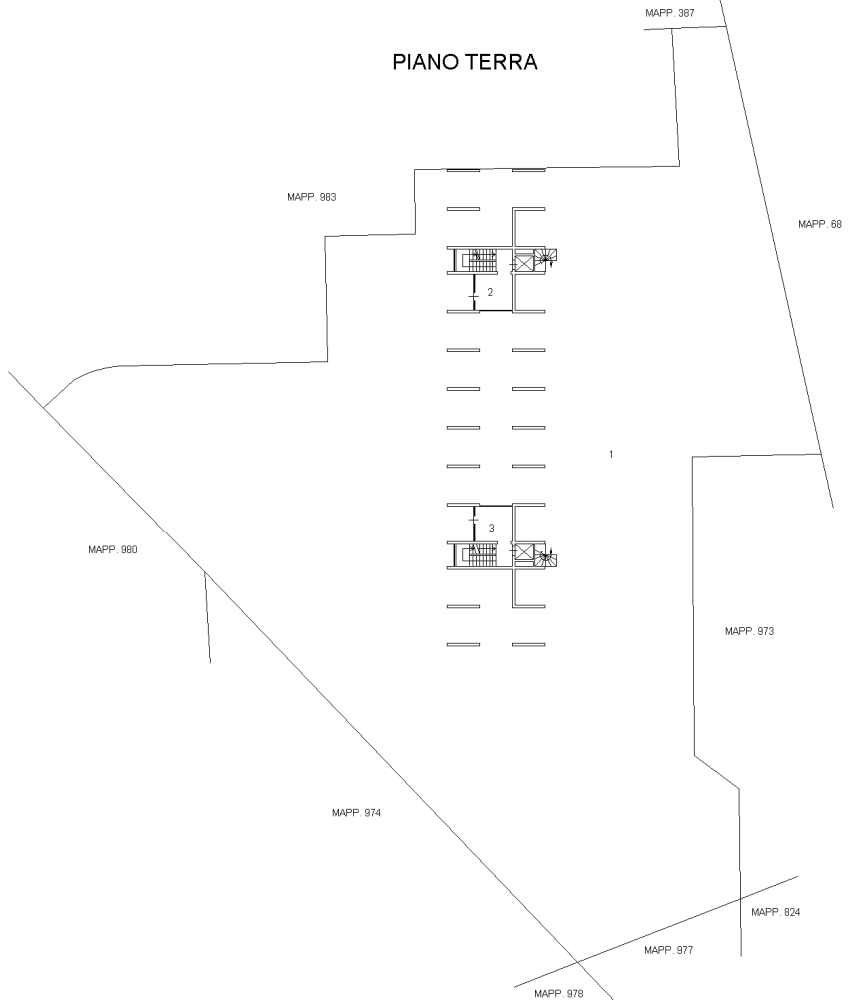


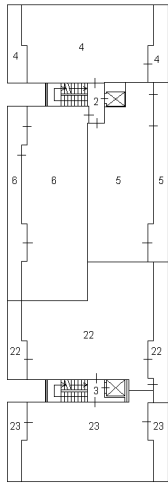
PIANO SCANTINATO



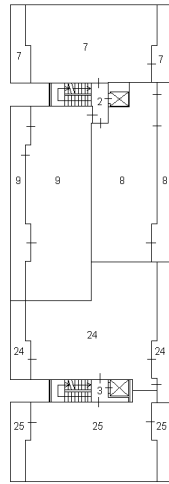
PIANO TERRA



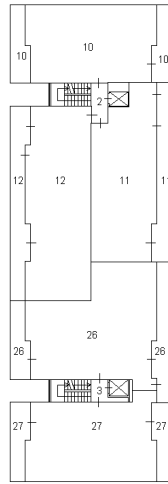
PIANO PRIMO



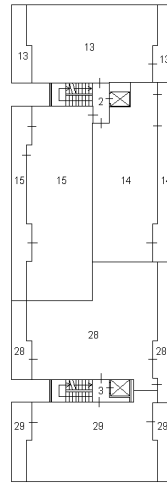
PIANO SECONDO



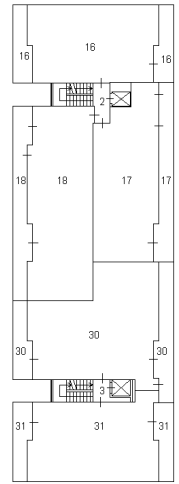
PIANO TERZO



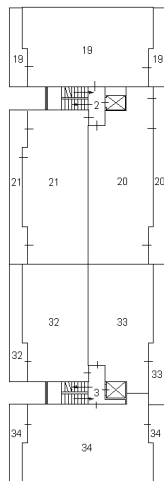
PIANO QUARTO



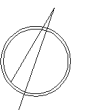

PIANO QUINTO



PIANO SESTO



PIANO SETTIMO



Dichiarazione protocollo n. _____ del _____

Planimetria di u.i.u. in Comune di Udine

Via Jacopo E Giulio Andrea Pirona

civ. 40

Identificativi Catastali:

Sezione:

Foglio: 65

Particella: 1653

Subalterno: 5

Compilata da:
Bisaro Filippo

Iscritto all'albo:
Geometri

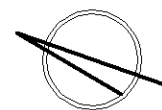
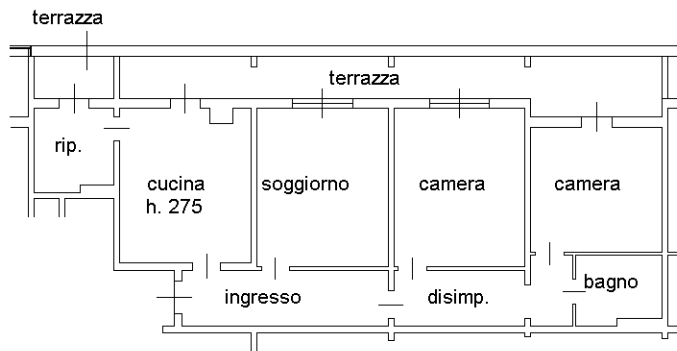
Prov. Udine

N. 2988

Scheda n. 1

Scala 1:200

PIANO PRIMO



Identificativi Catastali:

Sezione:

Foglio: 65

Particella: 1653

Subalterno: 6

Compilata da:
Bisaro Filippo

Iscritto all'albo:
Geometri

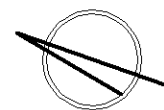
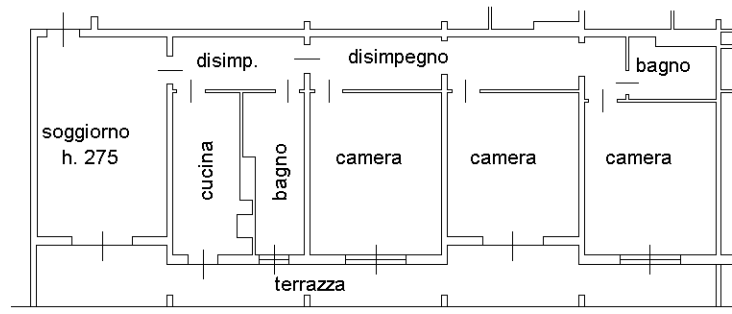
Prov. Udine

N. 2988

Scheda n. 1

Scala 1:200

PIANO PRIMO



Dichiarazione protocollo n. _____ del _____

Planimetria di u.i.u. in Comune di Udine

Via Jacopo E Giulio Andrea Pirona

civ. 40

Identificativi Catastali:

Sezione:

Foglio: 65

Particella: 1653

Subalterno: 7

Compilata da:
Bisaro Filippo

Iscritto all'albo:
Geometri

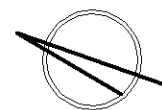
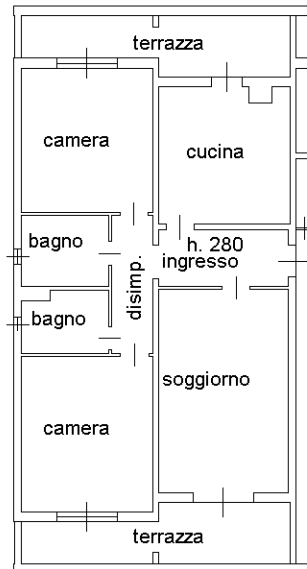
Prov. Udine

N. 2988

Scheda n. 1

Scala 1:200

PIANO SECONDO



Identificativi Catastali:

Sezione:

Foglio: 65

Particella: 1653

Subalterno: 8

Compilata da:
Bisaro Filippo

Iscritto all'albo:
Geometri

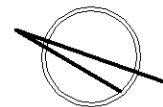
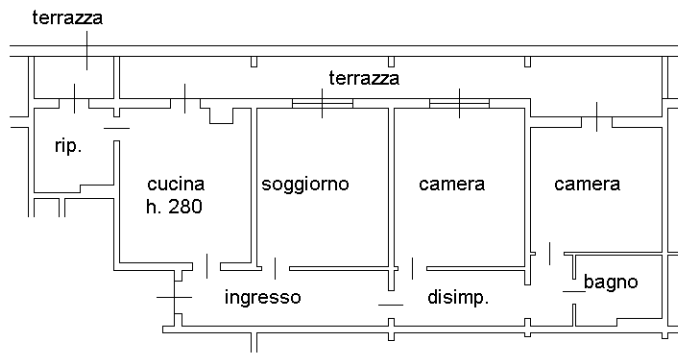
Prov. Udine

N. 2988

Scheda n. 1

Scala 1:200

PIANO SECONDO



Identificativi Catastali:

Sezione:

Foglio: 65

Particella: 1653

Subalterno: 9

Compilata da:
Bisaro Filippo

Iscritto all'albo:
Geometri

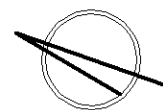
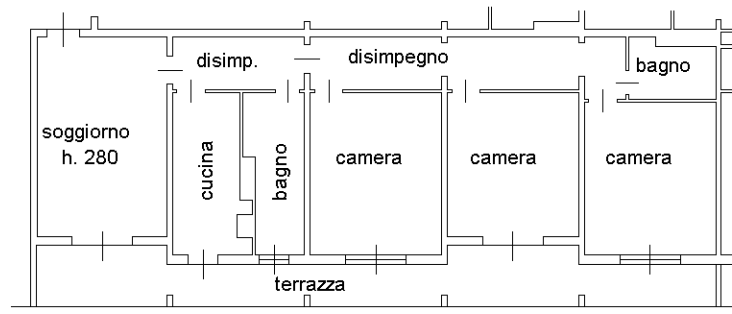
Prov. Udine

N. 2988

Scheda n. 1

Scala 1:200

PIANO SECONDO



Dichiarazione protocollo n. del

Planimetria di u.i.u. in Comune di Udine

Via Jacopo E Giulio Andrea Pirona

civ. 40

Identificativi Catastali:

Sezione:

Foglio: 65

Particella: 1653

Subalterno: 10

Compilata da:
Bisaro Filippo

Iscritto all'albo:
Geometri

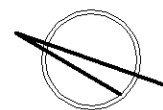
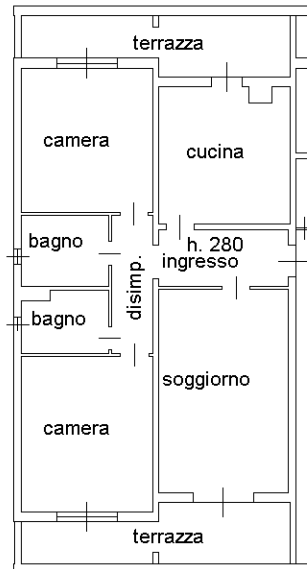
Prov. Udine

N. 2988

Scheda n. 1

Scala 1:200

PIANO TERZO



Identificativi Catastali:

Sezione:

Foglio: 65

Particella: 1653

Subalterno: 11

Compilata da:
Bisaro Filippo

Iscritto all'albo:
Geometri

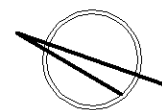
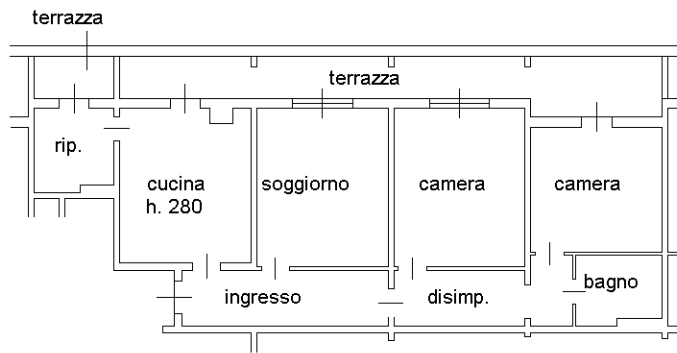
Prov. Udine

N. 2988

Scheda n. 1

Scala 1:200

PIANO TERZO



Dichiarazione protocollo n. _____ del _____

Planimetria di u.i.u. in Comune di Udine

Via Jacopo E Giulio Andrea Pirona

civ. 40

Identificativi Catastali:

Sezione:

Foglio: 65

Particella: 1653

Subalterno: 12

Compilata da:
Bisaro Filippo

Iscritto all'albo:
Geometri

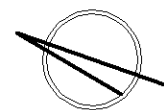
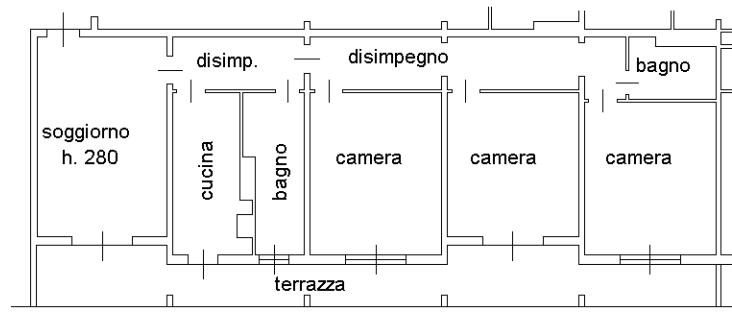
Prov. Udine

N. 2988

Scheda n. 1

Scala 1:200

PIANO TERZO



Dichiarazione protocollo n. del

Planimetria di u.i.u. in Comune di Udine

Via Jacopo E Giulio Andrea Pirona

civ. 40

Identificativi Catastali:

Sezione:

Foglio: 65

Particella: 1653

Subalterno: 13

Compilata da:
Bisaro Filippo

Iscritto all'albo:
Geometri

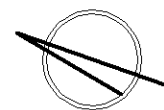
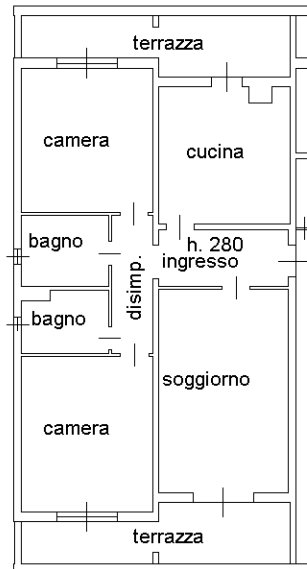
Prov. Udine

N. 2988

Scheda n. 1

Scala 1:200

PIANO QUARTO



Identificativi Catastali:

Sezione:

Foglio: 65

Particella: 1653

Subalterno: 14

Compilata da:
Bisaro Filippo

Iscritto all'albo:
Geometri

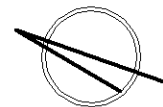
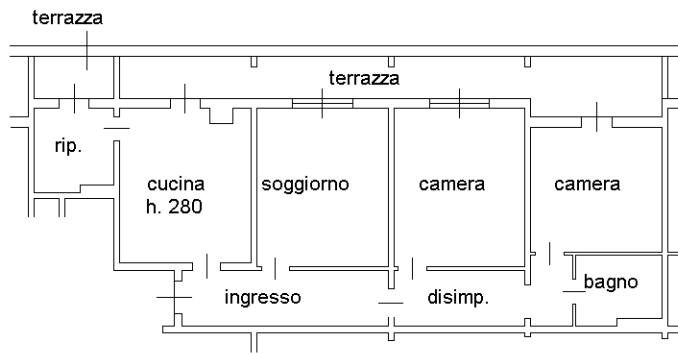
Prov. Udine

N. 2988

Scheda n. 1

Scala 1:200

PIANO QUARTO



Dichiarazione protocollo n. del

Planimetria di u.i.u. in Comune di Udine

Via Jacopo E Giulio Andrea Pirona

civ. 40

Identificativi Catastali:

Sezione:

Foglio: 65

Particella: 1653

Subalterno: 15

Compilata da:
Bisaro Filippo

Iscritto all'albo:
Geometri

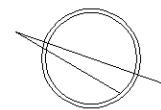
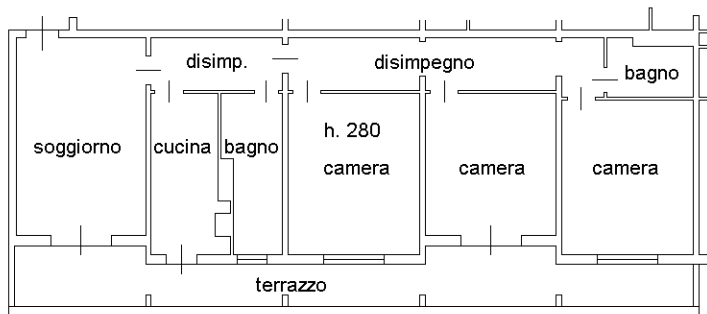
Prov. Udine

N. 2988

Scheda n. 1

Scala 1:200

QUARTO PIANO



Dichiarazione protocollo n. _____ del _____

Planimetria di u.i.u. in Comune di Udine

Via Jacopo E Giulio Andrea Pirona

civ. 40

Identificativi Catastali:

Sezione:

Foglio: 65

Particella: 1653

Subalterno: 16

Compilata da:
Bisaro Filippo

Iscritto all'albo:
Geometri

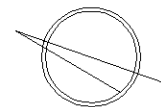
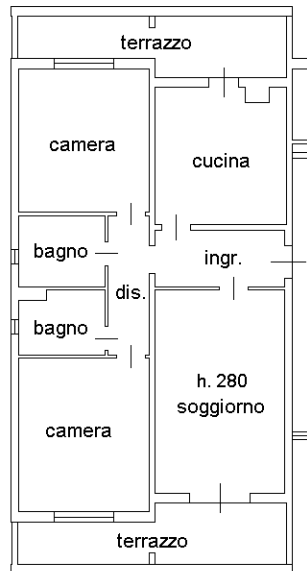
Prov. Udine

N. 2988

Scheda n. 1

Scala 1:200

QUINTO PIANO



Dichiarazione protocollo n. _____ del _____

Planimetria di u.i.u. in Comune di Udine

Via Jacopo E Giulio Andrea Pirona

civ. 40

Identificativi Catastali:

Sezione:

Foglio: 65

Particella: 1653

Subalterno: 17

Compilata da:
Bisaro Filippo

Iscritto all'albo:
Geometri

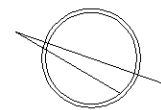
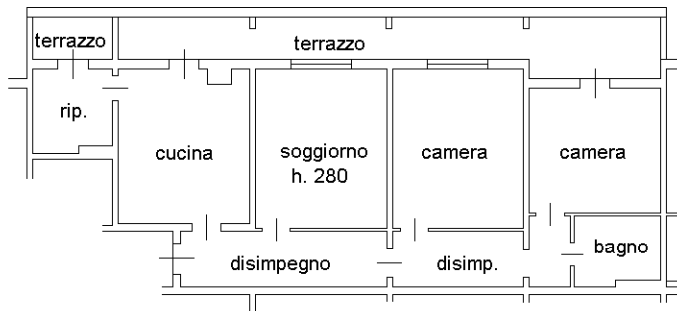
Prov. Udine

N. 2988

Scheda n. 1

Scala 1:200

QUINTO PIANO



Dichiarazione protocollo n. del

Planimetria di u.i.u. in Comune di Udine

Via Jacopo E Giulio Andrea Pirona

civ. 40

Identificativi Catastali:

Sezione:

Foglio: 65

Particella: 1653

Subalterno: 18

Compilata da:
Bisaro Filippo

Iscritto all'albo:
Geometri

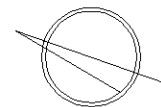
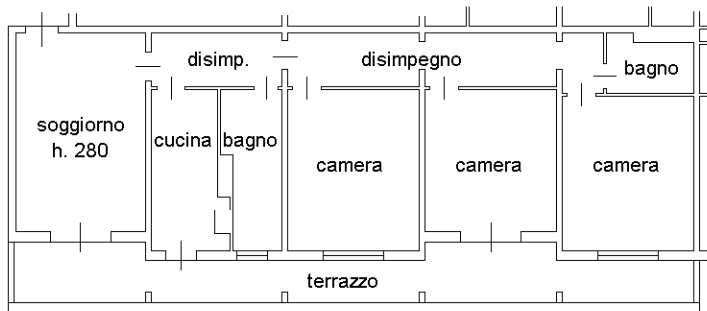
Prov. Udine

N. 2988

Scheda n. 1

Scala 1:200

QUINTO PIANO



Identificativi Catastali:

Sezione:

Foglio: 65

Particella: 1653

Subalterno: 19

Compilata da:
Bisaro Filippo

Iscritto all'albo:
Geometri

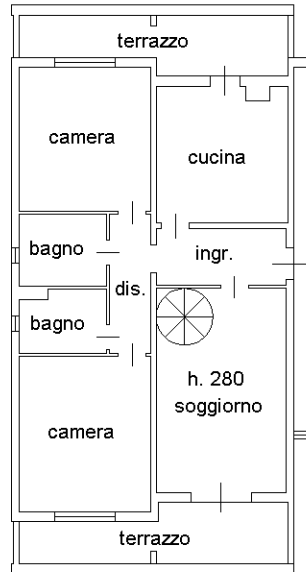
Prov. Udine

N. 2988

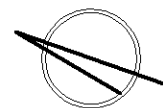
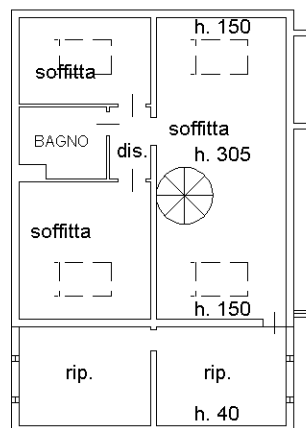
Scheda n. 1

Scala 1:200

SESTO PIANO



SETTIMO PIANO



Identificativi Catastali:

Sezione:

Foglio: 65

Particella: 1653

Subalterno: 20

Compilata da:
Bisaro Filippo

Iscritto all'albo:
Geometri

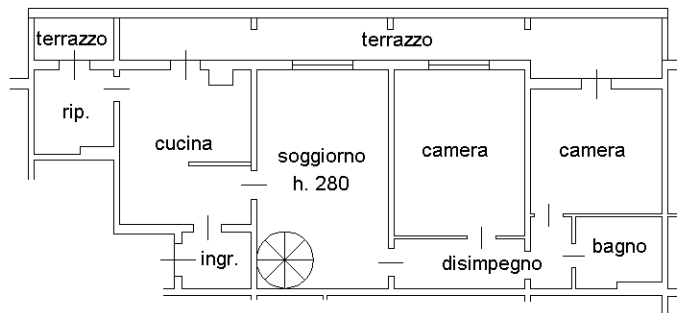
Prov. Udine

N. 2988

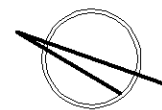
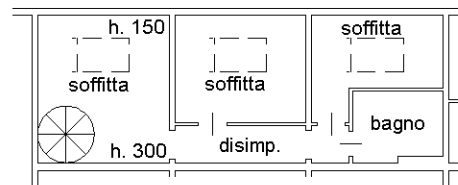
Scheda n. 1

Scala 1:200

SESTO PIANO



SETTIMO PIANO



Identificativi Catastali:

Sezione:

Foglio: 65

Particella: 1653

Subalterno: 21

Compilata da:
Bisaro Filippo

Iscritto all'albo:
Geometri

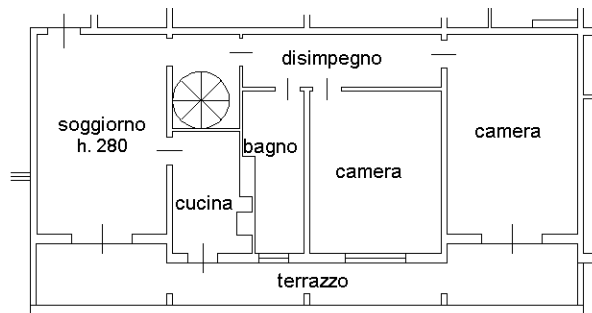
Prov. Udine

N. 2988

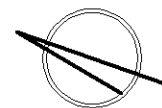
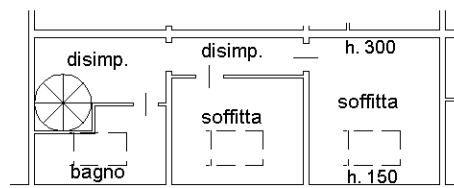
Scheda n. 1

Scala 1:200

SESTO PIANO



SETTIMO PIANO



Identificativi Catastali:

Sezione:

Foglio: 65

Particella: 1653

Subalterno: 22

Compilata da:
Bisaro Filippo

Iscritto all'albo:
Geometri

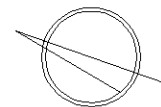
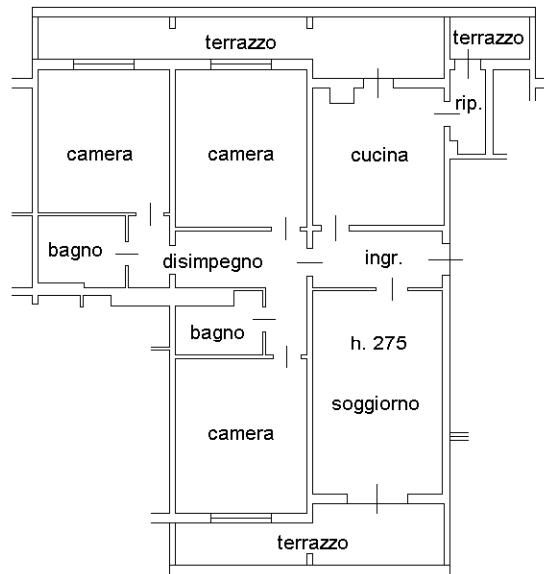
Prov. Udine

N. 2988

Scheda n. 1

Scala 1:200

PRIMO PIANO



Dichiarazione protocollo n. del

Planimetria di u.i.u. in Comune di Udine

Via Jacopo E Giulio Andrea Pirona

civ. 42

Identificativi Catastali:

Sezione:

Foglio: 65

Particella: 1653

Subalterno: 23

Compilata da:
Bisaro Filippo

Iscritto all'albo:
Geometri

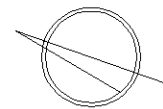
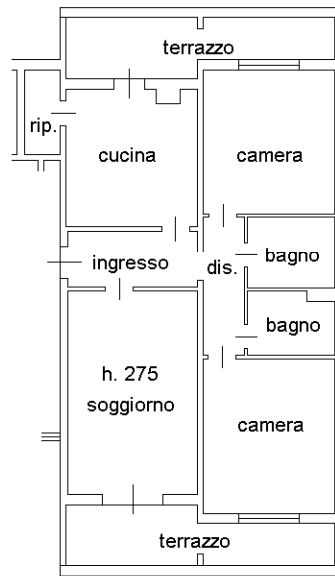
Prov. Udine

N. 2988

Scheda n. 1

Scala 1:200

PRIMO PIANO



Identificativi Catastali:

Sezione:

Foglio: 65

Particella: 1653

Subalterno: 24

Compilata da:
Bisaro Filippo

Iscritto all'albo:
Geometri

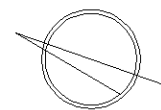
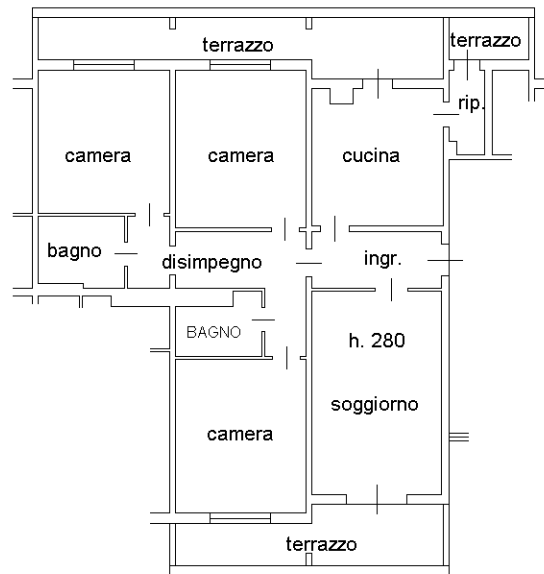
Prov. Udine

N. 2988

Scheda n. 1

Scala 1:200

SECONDO PIANO



Dichiarazione protocollo n. del

Planimetria di u.i.u. in Comune di Udine

Via Jacopo E Giulio Andrea Pirona

civ. 42

Identificativi Catastali:

Sezione:

Foglio: 65

Particella: 1653

Subalterno: 25

Compilata da:
Bisaro Filippo

Iscritto all'albo:
Geometri

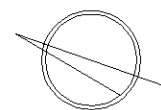
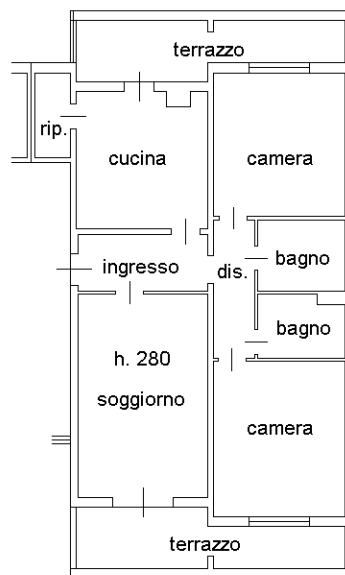
Prov. Udine

N. 2988

Scheda n. 1

Scala 1:200

SECONDO PIANO



Identificativi Catastali:

Sezione:

Foglio: 65

Particella: 1653

Subalterno: 26

Compilata da:
Bisaro Filippo

Iscritto all'albo:
Geometri

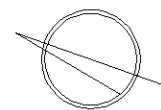
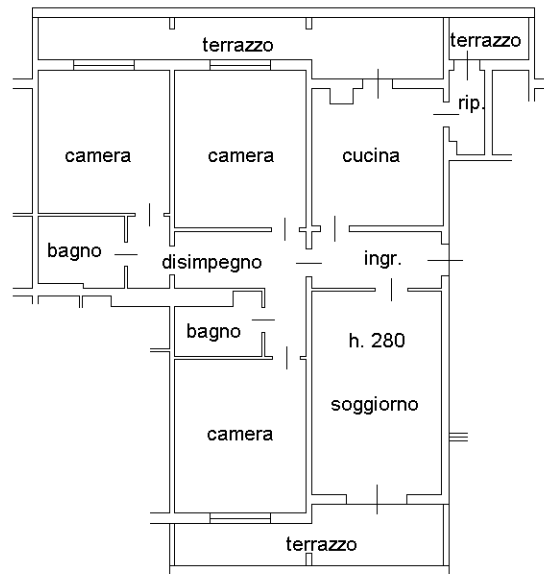
Prov. Udine

N. 2988

Scheda n. 1

Scala 1:200

TERZO PIANO



Dichiarazione protocollo n. _____ del _____

Planimetria di u.i.u. in Comune di Udine

Via Jacopo E Giulio Andrea Pirona

civ. 42

Identificativi Catastali:

Sezione:

Foglio: 65

Particella: 1653

Subalterno: 27

Compilata da:
Bisaro Filippo

Iscritto all'albo:
Geometri

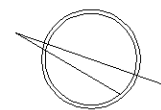
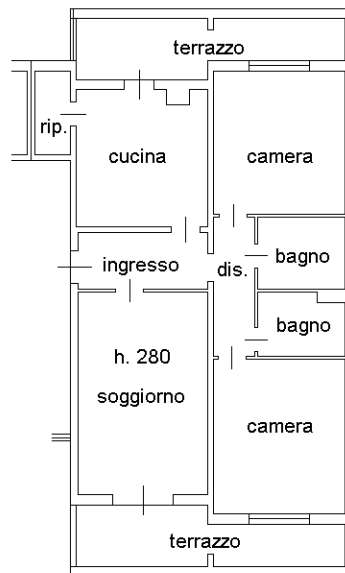
Prov. Udine

N. 2988

Scheda n. 1

Scala 1:200

TERZO PIANO



Identificativi Catastali:

Sezione:

Foglio: 65

Particella: 1653

Subalterno: 28

Compilata da:
Bisaro Filippo

Iscritto all'albo:
Geometri

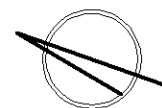
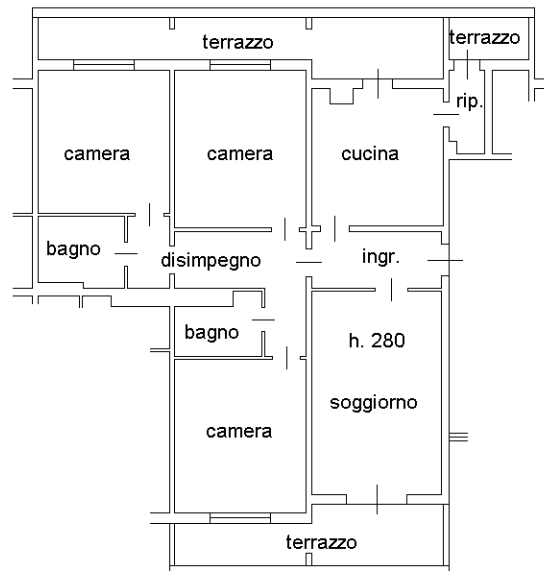
Prov. Udine

N. 2988

Scheda n. 1

Scala 1:200

QUARTO PIANO



Dichiarazione protocollo n. del

Planimetria di u.i.u. in Comune di Udine

Via Jacopo E Giulio Andrea Pirona

civ. 42

Identificativi Catastali:

Sezione:

Foglio: 65

Particella: 1653

Subalterno: 29

Compilata da:
Bisaro Filippo

Iscritto all'albo:
Geometri

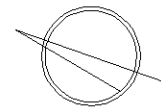
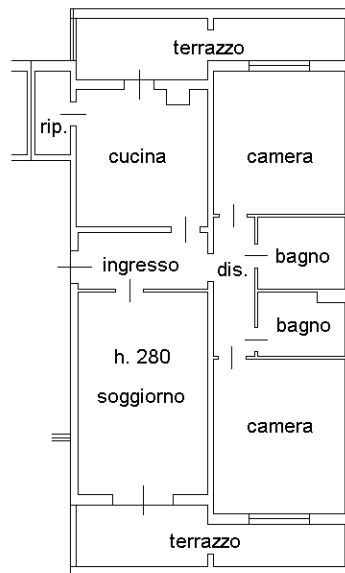
Prov. Udine

N. 2988

Scheda n. 1

Scala 1:200

QUARTO PIANO



Identificativi Catastali:

Sezione:

Foglio: 65

Particella: 1653

Subalterno: 30

Compilata da:
Bisaro Filippo

Iscritto all'albo:
Geometri

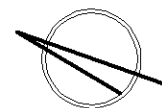
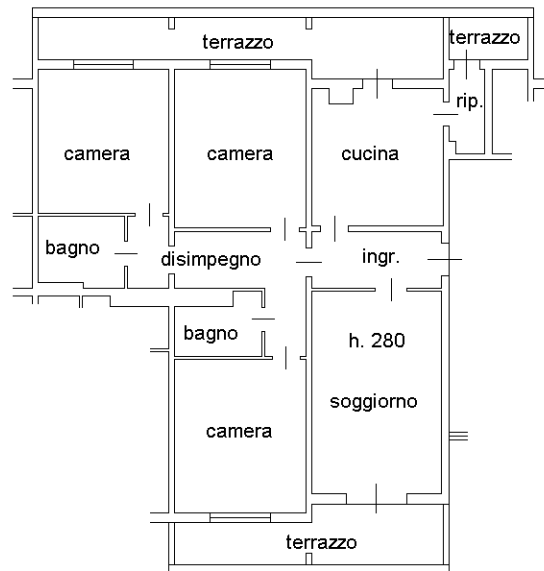
Prov. Udine

N. 2988

Scheda n. 1

Scala 1:200

QUINTO PIANO



Dichiarazione protocollo n. del

Planimetria di u.i.u. in Comune di Udine

Via Jacopo E Giulio Andrea Pirona

civ. 42

Identificativi Catastali:

Sezione:

Foglio: 65

Particella: 1653

Subalterno: 31

Compilata da:
Bisaro Filippo

Iscritto all'albo:
Geometri

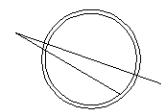
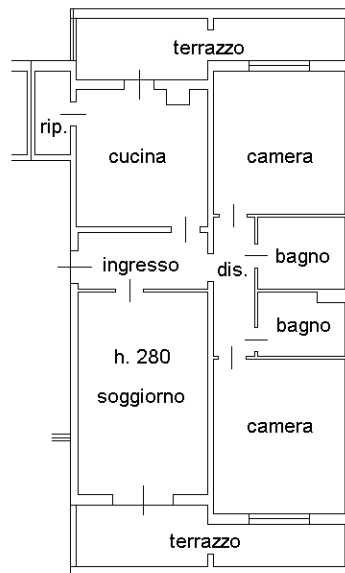
Prov. Udine

N. 2988

Scheda n. 1

Scala 1:200

QUINTO PIANO



Dichiarazione protocollo n. _____ del _____

Planimetria di u.i.u. in Comune di Udine

Via Jacopo E Giulio Andrea Pirona

civ. 42

Identificativi Catastali:

Sezione:

Foglio: 65

Particella: 1653

Subalterno: 32

Compilata da:
Bisaro Filippo

Iscritto all'albo:
Geometri

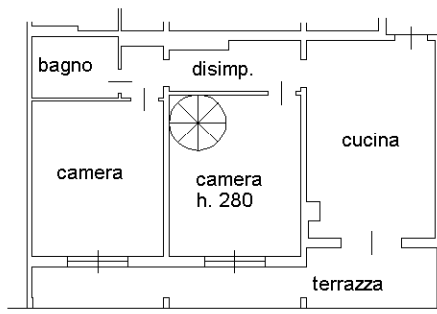
Prov. Udine

N. 2988

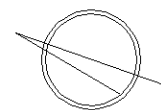
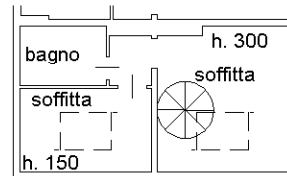
Scheda n. 1

Scala 1:200

SESTO PIANO



SETTIMO PIANO



Identificativi Catastali:

Sezione:

Foglio: 65

Particella: 1653

Subalterno: 33

Compilata da:
Bisaro Filippo

Iscritto all'albo:
Geometri

Prov. Udine

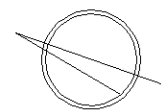
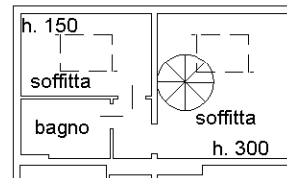
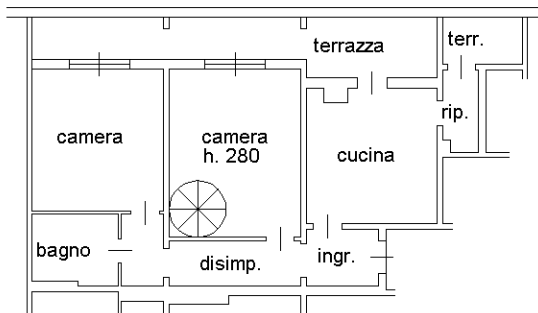
N. 2988

Scheda n. 1

Scala 1:200

SESTO PIANO

SETTIMO PIANO



Identificativi Catastali:

Sezione:

Foglio: 65

Particella: 1653

Subalterno: 34

Compilata da:
Bisaro Filippo

Iscritto all'albo:
Geometri

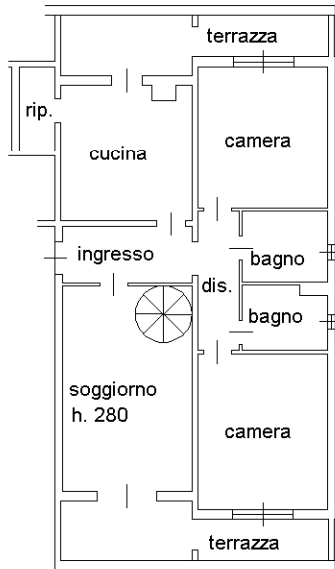
Prov. Udine

N. 2988

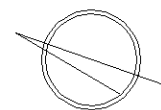
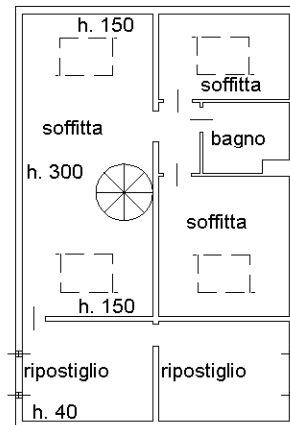
Scheda n. 1

Scala 1:200

SESTO PIANO



SETTIMO PIANO



Dichiarazione protocollo n. _____ del _____

Planimetria di u.i.u. in Comune di Udine

Via Jacopo E Giulio Andrea Pirona

civ. 40

Identificativi Catastali:

Sezione:

Foglio: 65

Particella: 1653

Subalterno: 35

Compilata da:
Bisaro Filippo

Iscritto all'albo:
Geometri

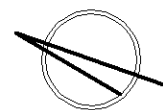
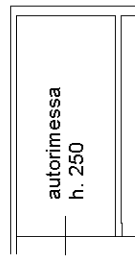
Prov. Udine

N. 2988

Scheda n. 1

Scala 1:200

PIANO SCANTINATO



Dichiarazione protocollo n. del

Planimetria di u.i.u. in Comune di Udine

Via Jacopo E Giulio Andrea Pirona

civ. 40

Identificativi Catastali:

Sezione:

Foglio: 65

Particella: 1653

Subalterno: 36

Compilata da:
Bisaro Filippo

Iscritto all'albo:
Geometri

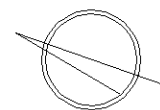
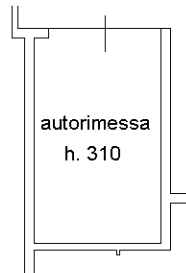
Prov. Udine

N. 2988

Scheda n. 1

Scala 1:200

PIANO SCANTINATO



Dichiarazione protocollo n. _____ del _____

Planimetria di u.i.u. in Comune di Udine

Via Jacopo E Giulio Andrea Pirona

civ. 40

Identificativi Catastali:

Sezione:

Foglio: 65

Particella: 1653

Subalterno: 37

Compilata da:

Bisaro Filippo

Iscritto all'albo:
Geometri

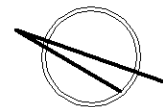
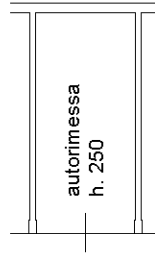
Prov. Udine

N. 2988

Scheda n. 1

Scala 1:200

PIANO SCANTINATO



Dichiarazione protocollo n. del

Planimetria di u.i.u. in Comune di Udine

Via Jacopo E Giulio Andrea Pirona

civ. 40

Identificativi Catastali:

Sezione:

Foglio: 65

Particella: 1653

Subalterno: 38

Compilata da:
Bisaro Filippo

Iscritto all'albo:
Geometri

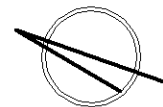
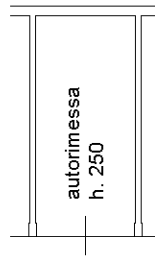
Prov. Udine

N. 2988

Scheda n. 1

Scala 1:200

PIANO SCANTINATO



Dichiarazione protocollo n. del

Planimetria di u.i.u. in Comune di Udine

Via Jacopo E Giulio Andrea Pirona

civ. 40

Identificativi Catastali:

Sezione:

Foglio: 65

Particella: 1653

Subalterno: 39

Compilata da:
Bisaro Filippo

Iscritto all'albo:
Geometri

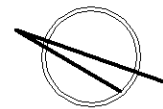
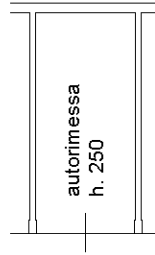
Prov. Udine

N. 2988

Scheda n. 1

Scala 1:200

PIANO SCANTINATO



Dichiarazione protocollo n. _____ del _____

Planimetria di u.i.u. in Comune di Udine

Via Jacopo E Giulio Andrea Pirona

civ. 40

Identificativi Catastali:

Sezione:

Foglio: 65

Particella: 1653

Subalterno: 40

Compilata da:

Bisaro Filippo

Iscritto all'albo:
Geometri

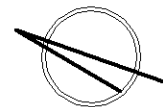
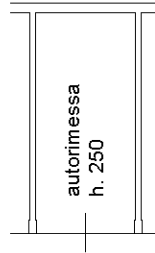
Prov. Udine

N. 2988

Scheda n. 1

Scala 1:200

PIANO SCANTINATO



Dichiarazione protocollo n. _____ del _____

Planimetria di u.i.u. in Comune di Udine

Via Jacopo E Giulio Andrea Pirona

civ. 40

Identificativi Catastali:

Sezione:

Foglio: 65

Particella: 1653

Subalterno: 41

Compilata da:

Bisaro Filippo

Iscritto all'albo:
Geometri

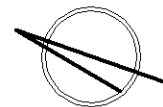
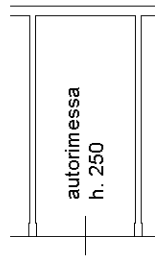
Prov. Udine

N. 2988

Scheda n. 1

Scala 1:200

PIANO SCANTINATO



Dichiarazione protocollo n. _____ del _____

Planimetria di u.i.u. in Comune di Udine

Via Jacopo E Giulio Andrea Pirona

civ. 40

Identificativi Catastali:

Sezione:

Foglio: 65

Particella: 1653

Subalterno: 42

Compilata da:

Bisaro Filippo

Iscritto all'albo:
Geometri

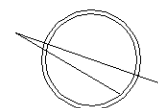
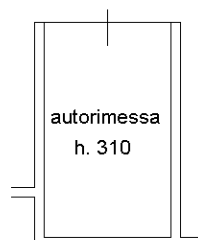
Prov. Udine

N. 2988

Scheda n. 1

Scala 1:200

PIANO SCANTINATO



Dichiarazione protocollo n. _____ del _____

Planimetria di u.i.u. in Comune di Udine

Via Jacopo E Giulio Andrea Pirona

civ. 40

Identificativi Catastali:

Sezione:

Foglio: 65

Particella: 1653

Subalterno: 45

Compilata da:
Bisaro Filippo

Iscritto all'albo:
Geometri

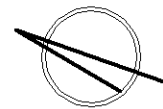
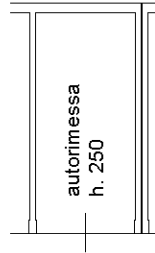
Prov. Udine

N. 2988

Scheda n. 1

Scala 1:200

PIANO SCANTINATO



Dichiarazione protocollo n. del

Planimetria di u.i.u. in Comune di Udine

Via Jacopo E Giulio Andrea Pirona

civ. 42

Identificativi Catastali:

Sezione:

Foglio: 65

Particella: 1653

Subalterno: 46

Compilata da:

Bisaro Filippo

Iscritto all'albo:
Geometri

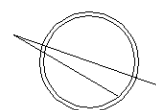
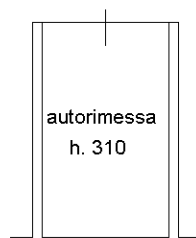
Prov. Udine

N. 2988

Scheda n. 1

Scala 1:200

PIANO SCANTINATO



Dichiarazione protocollo n. del

Planimetria di u.i.u. in Comune di Udine

Via Jacopo E Giulio Andrea Pirona

civ. 42

Identificativi Catastali:

Sezione:

Foglio: 65

Particella: 1653

Subalterno: 47

Compilata da:
Bisaro Filippo

Iscritto all'albo:
Geometri

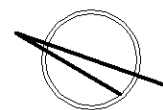
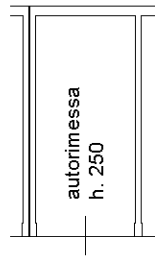
Prov. Udine

N. 2988

Scheda n. 1

Scala 1:200

PIANO SCANTINATO



Dichiarazione protocollo n. del

Planimetria di u.i.u. in Comune di Udine

Via Jacopo E Giulio Andrea Pirona

civ. 42

Identificativi Catastali:

Sezione:

Foglio: 65

Particella: 1653

Subalterno: 48

Compilata da:
Bisaro Filippo

Iscritto all'albo:
Geometri

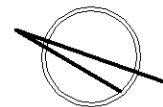
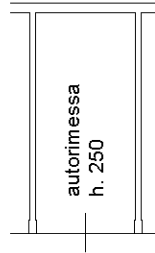
Prov. Udine

N. 2988

Scheda n. 1

Scala 1:200

PIANO SCANTINATO



Dichiarazione protocollo n. del

Planimetria di u.i.u. in Comune di Udine

Via Jacopo E Giulio Andrea Pirona

civ. 42

Identificativi Catastali:

Sezione:

Foglio: 65

Particella: 1653

Subalterno: 49

Compilata da:
Bisaro Filippo

Iscritto all'albo:
Geometri

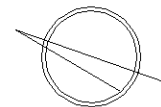
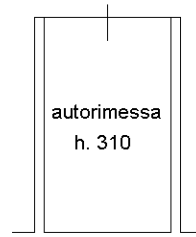
Prov. Udine

N. 2988

Scheda n. 1

Scala 1:200

PIANO SCANTINATO



Dichiarazione protocollo n. _____ del _____

Planimetria di u.i.u. in Comune di Udine

Via Jacopo E Giulio Andrea Pirona

civ. 42

Identificativi Catastali:

Sezione:

Foglio: 65

Particella: 1653

Subalterno: 50

Compilata da:
Bisaro Filippo

Iscritto all'albo:
Geometri

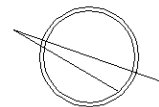
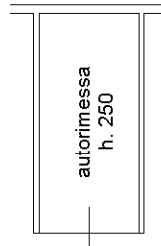
Prov. Udine

N. 2988

Scheda n. 1

Scala 1:200

PIANO SCANTINATO



Dichiarazione protocollo n. del

Planimetria di u.i.u. in Comune di Udine

Via Jacopo E Giulio Andrea Pirona

civ. 42

Identificativi Catastali:

Sezione:

Foglio: 65

Particella: 1653

Subalterno: 51

Compilata da:
Bisaro Filippo

Iscritto all'albo:
Geometri

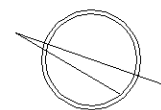
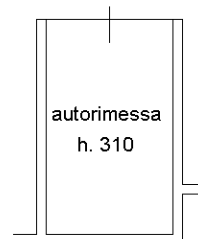
Prov. Udine

N. 2988

Scheda n. 1

Scala 1:200

PIANO SCANTINATO



Dichiarazione protocollo n. del

Planimetria di u.i.u. in Comune di Udine

Via Jacopo E Giulio Andrea Pirona

civ. 42

Identificativi Catastali:

Sezione:

Foglio: 65

Particella: 1653

Subalterno: 52

Compilata da:

Bisaro Filippo

Iscritto all'albo:
Geometri

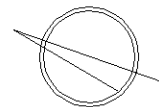
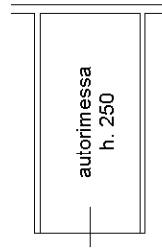
Prov. Udine

N. 2988

Scheda n. 1

Scala 1:200

PIANO SCANTINATO



Dichiarazione protocollo n. del

Planimetria di u.i.u. in Comune di Udine

Via Jacopo E Giulio Andrea Pirona

civ. 42

Identificativi Catastali:

Sezione:

Foglio: 65

Particella: 1653

Subalterno: 54

Compilata da:
Bisaro Filippo

Iscritto all'albo:
Geometri

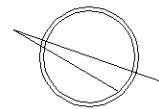
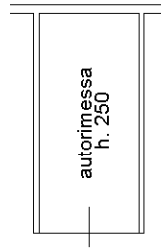
Prov. Udine

N. 2988

Scheda n. 1

Scala 1:200

PIANO SCANTINATO



Dichiarazione protocollo n. del

Planimetria di u.i.u. in Comune di Udine

Via Jacopo E Giulio Andrea Pirona

civ. 42

Identificativi Catastali:

Sezione:

Foglio: 65

Particella: 1653

Subalterno: 55

Compilata da:
Bisaro Filippo

Iscritto all'albo:
Geometri

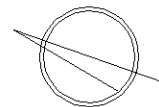
Prov. Udine

N. 2988

Scheda n. 1

Scala 1:200

PIANO SCANTINATO



Dichiarazione protocollo n. _____ del _____

Planimetria di u.i.u. in Comune di Udine

Via Jacopo E Giulio Andrea Pirona

civ. 42

Identificativi Catastali:

Sezione:

Foglio: 65

Particella: 1653

Subalterno: 56

Compilata da:

Bisaro Filippo

Iscritto all'albo:

Geometri

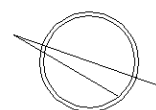
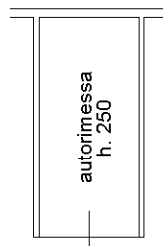
Prov. Udine

N. 2988

Scheda n. 1

Scala 1:200

PIANO SCANTINATO



Dichiarazione protocollo n. del

Planimetria di u.i.u. in Comune di Udine

Via Jacopo E Giulio Andrea Pirona

civ. 42

Identificativi Catastali:

Sezione:

Foglio: 65

Particella: 1653

Subalterno: 57

Compilata da:
Bisaro Filippo

Iscritto all'albo:
Geometri

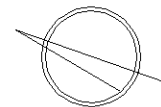
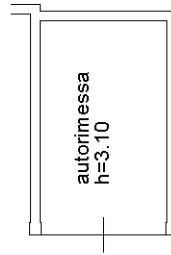
Prov. Udine

N. 2988

Scheda n. 1

Scala 1:200

PIANO SCANTINATO



Dichiarazione protocollo n. _____ del _____

Planimetria di u.i.u. in Comune di Udine

Via Jacopo E Giulio Andrea Pirona

civ. 42

Identificativi Catastali:

Sezione:

Foglio: 65

Particella: 1653

Subalterno: 58

Compilata da:
Bisaro Filippo

Iscritto all'albo:
Geometri

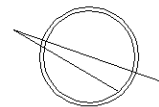
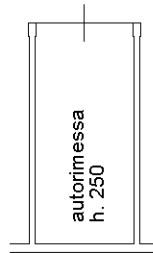
Prov. Udine

N. 2988

Scheda n. 1

Scala 1:200

PIANO SCANTINATO



Dichiarazione protocollo n. _____ del _____

Planimetria di u.i.u. in Comune di Udine

Via Jacopo E Giulio Andrea Pirona

civ. 42

Identificativi Catastali:

Sezione:

Foglio: 65

Particella: 1653

Subalterno: 59

Compilata da:

Bisaro Filippo

Iscritto all'albo:
Geometri

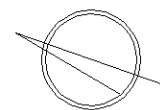
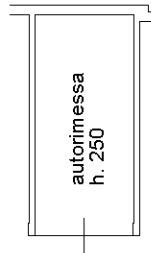
Prov. Udine

N. 2988

Scheda n. 1

Scala 1:200

PIANO SCANTINATO



Dichiarazione protocollo n. _____ del _____

Planimetria di u.i.u. in Comune di Udine

Via Jacopo E Giulio Andrea Pirona

civ. 42

Identificativi Catastali:

Sezione:

Foglio: 65

Particella: 1653

Subalterno: 60

Compilata da:
Bisaro Filippo

Iscritto all'albo:
Geometri

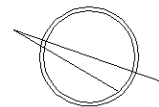
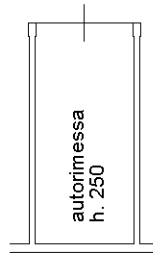
Prov. Udine

N. 2988

Scheda n. 1

Scala 1:200

PIANO SCANTINATO



Dichiarazione protocollo n. _____ del _____

Planimetria di u.i.u. in Comune di Udine

Via Jacopo E Giulio Andrea Pirona

civ. 42

Identificativi Catastali:

Sezione:

Foglio: 65

Particella: 1653

Subalterno: 61

Compilata da:

Bisaro Filippo

Iscritto all'albo:
Geometri

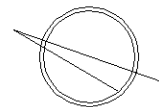
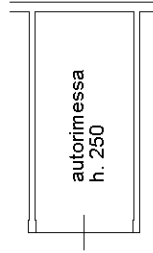
Prov. Udine

N. 2988

Scheda n. 1

Scala 1:200

PIANO SCANTINATO



Dichiarazione protocollo n. _____ del _____

Planimetria di u.i.u. in Comune di Udine

Via Jacopo E Giulio Andrea Pirona

civ. 42

Identificativi Catastali:

Sezione:

Foglio: 65

Particella: 1653

Subalterno: 62

Compilata da:
Bisaro Filippo

Iscritto all'albo:
Geometri

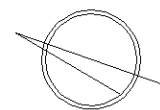
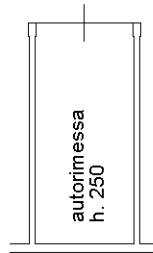
Prov. Udine

N. 2988

Scheda n. 1

Scala 1:200

PIANO SCANTINATO



Dichiarazione protocollo n. _____ del _____

Planimetria di u.i.u. in Comune di Udine

Via Jacopo E Giulio Andrea Pirona

civ. 42

Identificativi Catastali:

Sezione:

Foglio: 65

Particella: 1653

Subalterno: 63

Compilata da:

Bisaro Filippo

Iscritto all'albo:

Geometri

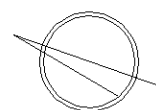
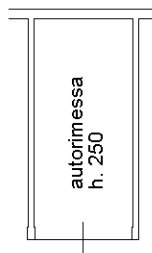
Prov. Udine

N. 2988

Scheda n. 1

Scala 1:200

PIANO SCANTINATO



Dichiarazione protocollo n. _____ del _____

Planimetria di u.i.u. in Comune di Udine

Via Jacopo E Giulio Andrea Pirona

civ. 42

Identificativi Catastali:

Sezione:

Foglio: 65

Particella: 1653

Subalterno: 64

Compilata da:
Bisaro Filippo

Iscritto all'albo:
Geometri

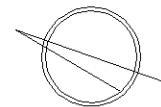
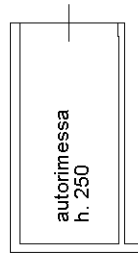
Prov. Udine

N. 2988

Scheda n. 1

Scala 1:200

PIANO SCANTINATO



Dichiarazione protocollo n. _____ del _____

Planimetria di u.i.u. in Comune di Udine

Via Jacopo E Giulio Andrea Pirona

civ. 42

Identificativi Catastali:

Sezione:

Foglio: 65

Particella: 1653

Subalterno: 65

Compilata da:

Bisaro Filippo

Iscritto all'albo:
Geometri

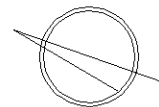

Prov. Udine

N. 2988

Scheda n. 1

Scala 1:200

PIANO SCANTINATO



Dichiarazione protocollo n. del

Planimetria di u.i.u. in Comune di Udine

Via Jacopo E Giulio Andrea Pirona

civ. 40

Identificativi Catastali:

Sezione:

Foglio: 65

Particella: 1653

Subalterno: 66

Compilata da:
Bisaro Filippo

Iscritto all'albo:
Geometri

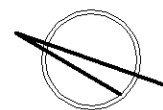
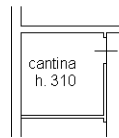
Prov. Udine

N. 2988

Scheda n. 1

Scala 1:200

PIANO SCANTINATO



Dichiarazione protocollo n. _____ del _____

Planimetria di u.i.u. in Comune di Udine

Via Jacopo E Giulio Andrea Pirona

civ. 40

Identificativi Catastali:

Sezione:

Foglio: 65

Particella: 1653

Subalterno: 67

Compilata da:

Bisaro Filippo

Iscritto all'albo:
Geometri

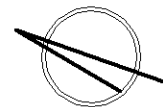
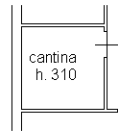
Prov. Udine

N. 2988

Scheda n. 1

Scala 1:200

PIANO SCANTINATO



Dichiarazione protocollo n. del

Planimetria di u.i.u. in Comune di Udine

Via Jacopo E Giulio Andrea Pirona

civ. 40

Identificativi Catastali:

Sezione:

Foglio: 65

Particella: 1653

Subalterno: 68

Compilata da:
Bisaro Filippo

Iscritto all'albo:
Geometri

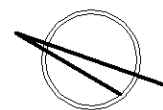
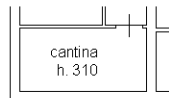
Prov. Udine

N. 2988

Scheda n. 1

Scala 1:200

PIANO SCANTINATO



Dichiarazione protocollo n. _____ del _____

Planimetria di u.i.u. in Comune di Udine

Via Jacopo E Giulio Andrea Pirona

civ. 40

Identificativi Catastali:

Sezione:

Foglio: 65

Particella: 1653

Subalterno: 69

Compilata da:

Bisaro Filippo

Iscritto all'albo:
Geometri

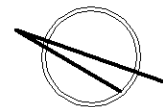
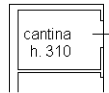
Prov. Udine

N. 2988

Scheda n. 1

Scala 1:200

PIANO SCANTINATO



Dichiarazione protocollo n. _____ del _____

Planimetria di u.i.u. in Comune di Udine

Via Jacopo E Giulio Andrea Pirona

civ. 40

Identificativi Catastali:

Sezione:

Foglio: 65

Particella: 1653

Subalterno: 70

Compilata da:

Bisaro Filippo

Iscritto all'albo:
Geometri

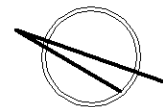
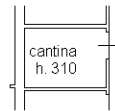
Prov. Udine

N. 2988

Scheda n. 1

Scala 1:200

PIANO SCANTINATO



Dichiarazione protocollo n. _____ del _____

Planimetria di u.i.u. in Comune di Udine

Via Jacopo E Giulio Andrea Pirona

civ. 40

Identificativi Catastali:

Sezione:

Foglio: 65

Particella: 1653

Subalterno: 71

Compilata da:
Bisaro Filippo

Iscritto all'albo:
Geometri

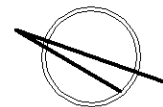
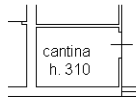
Prov. Udine

N. 2988

Scheda n. 1

Scala 1:200

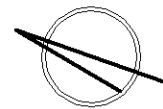
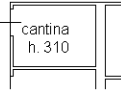
PIANO SCANTINATO



Dichiarazione protocollo n. _____ del _____	
Planimetria di u.i.u. in Comune di Udine	
Via Jacopo E Giulio Andrea Pirona _____ civ. 40	
Identificativi Catastali:	Compilata da:
Sezione:	Bisaro Filippo
Foglio: 65	Iscritto all'albo:
Particella: 1653	Geometri
Subalterno: 72	Prov. Udine _____ N. 2988

Scheda n. 1 Scala 1:200

PIANO SCANTINATO



Dichiarazione protocollo n. _____ del _____

Planimetria di u.i.u. in Comune di Udine

Via Jacopo E Giulio Andrea Pirona

civ. 40

Identificativi Catastali:

Sezione:

Foglio: 65

Particella: 1653

Subalterno: 73

Compilata da:

Bisaro Filippo

Iscritto all'albo:

Geometri

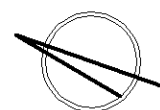
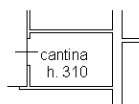
Prov. Udine

N. 2988

Scheda n. 1

Scala 1:200

PIANO SCANTINATO



Dichiarazione protocollo n. _____ del _____

Planimetria di u.i.u. in Comune di Udine

Via Jacopo E Giulio Andrea Pirona

civ. 40

Identificativi Catastali:

Sezione:

Foglio: 65

Particella: 1653

Subalterno: 74

Compilata da:

Bisaro Filippo

Iscritto all'albo:
Geometri

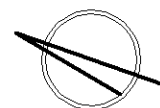
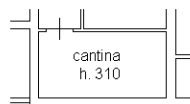
Prov. Udine

N. 2988

Scheda n. 1

Scala 1:200

PIANO SCANTINATO



Dichiarazione protocollo n. _____ del _____

Planimetria di u.i.u. in Comune di Udine

Via Jacopo E Giulio Andrea Pirona

civ. 40

Identificativi Catastali:

Sezione:

Foglio: 65

Particella: 1653

Subalterno: 75

Compilata da:

Bisaro Filippo

Iscritto all'albo:
Geometri

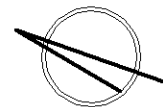
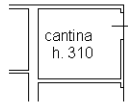
Prov. Udine

N. 2988

Scheda n. 1

Scala 1:200

PIANO SCANTINATO



Dichiarazione protocollo n. del

Planimetria di u.i.u. in Comune di Udine

Via Jacopo E Giulio Andrea Pirona

civ. 40

Identificativi Catastali:

Sezione:

Foglio: 65

Particella: 1653

Subalterno: 76

Compilata da:
Bisaro Filippo

Iscritto all'albo:
Geometri

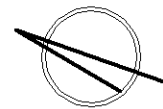
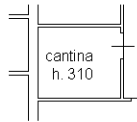
Prov. Udine

N. 2988

Scheda n. 1

Scala 1:200

PIANO SCANTINATO



Dichiarazione protocollo n. del

Planimetria di u.i.u. in Comune di Udine

Via Jacopo E Giulio Andrea Pirona

civ. 40

Identificativi Catastali:

Sezione:

Foglio: 65

Particella: 1653

Subalterno: 77

Compilata da:
Bisaro Filippo

Iscritto all'albo:
Geometri

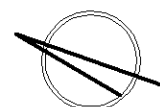
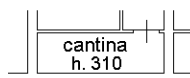
Prov. Udine

N. 2988

Scheda n. 1

Scala 1:200

PIANO SCANTINATO



Dichiarazione protocollo n. del

Planimetria di u.i.u. in Comune di Udine

Via Jacopo E Giulio Andrea Pirona

civ. 40

Identificativi Catastali:

Sezione:

Foglio: 65

Particella: 1653

Subalterno: 78

Compilata da:
Bisaro Filippo

Iscritto all'albo:
Geometri

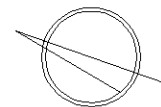
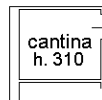
Prov. Udine

N. 2988

Scheda n. 1

Scala 1:200

PIANO SCANTINATO



Dichiarazione protocollo n. del

Planimetria di u.i.u. in Comune di Udine

Via Jacopo E Giulio Andrea Pirona

civ. 40

Identificativi Catastali:

Sezione:

Foglio: 65

Particella: 1653

Subalterno: 80

Compilata da:
Bisaro Filippo

Iscritto all'albo:
Geometri

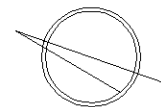
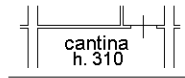
Prov. Udine

N. 2988

Scheda n. 1

Scala 1:200

PIANO SCANTINATO



Dichiarazione protocollo n. del

Planimetria di u.i.u. in Comune di Udine

Via Jacopo E Giulio Andrea Pirona

civ. 42

Identificativi Catastali:

Sezione:

Foglio: 65

Particella: 1653

Subalterno: 81

Compilata da:

Bisaro Filippo

Iscritto all'albo:
Geometri

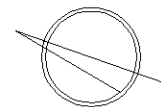
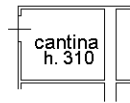
Prov. Udine

N. 2988

Scheda n. 1

Scala 1:200

PIANO SCANTINATO



Dichiarazione protocollo n. del

Planimetria di u.i.u. in Comune di Udine

Via Jacopo E Giulio Andrea Pirona

civ. 42

Identificativi Catastali:

Sezione:

Foglio: 65

Particella: 1653

Subalterno: 82

Compilata da:
Bisaro Filippo

Iscritto all'albo:
Geometri

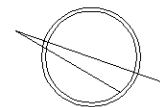
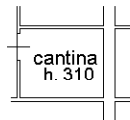
Prov. Udine

N. 2988

Scheda n. 1

Scala 1:200

PIANO SCANTINATO



Dichiarazione protocollo n. del

Planimetria di u.i.u. in Comune di Udine

Via Jacopo E Giulio Andrea Pirona

civ. 42

Identificativi Catastali:

Sezione:

Foglio: 65

Particella: 1653

Subalterno: 83

Compilata da:
Bisaro Filippo

Iscritto all'albo:
Geometri

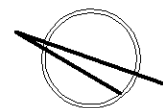
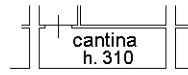
Prov. Udine

N. 2988

Scheda n. 1

Scala 1:200

PIANO SCANTINATO



Dichiarazione protocollo n. _____ del _____

Planimetria di u.i.u. in Comune di Udine

Via Jacopo E Giulio Andrea Pirona

civ. 42

Identificativi Catastali:

Sezione:

Foglio: 65

Particella: 1653

Subalterno: 84

Compilata da:
Bisaro Filippo

Iscritto all'albo:
Geometri

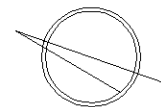
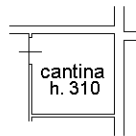
Prov. Udine

N. 2988

Scheda n. 1

Scala 1:200

PIANO SCANTINATO



Dichiarazione protocollo n. del

Planimetria di u.i.u. in Comune di Udine

Via Jacopo E Giulio Andrea Pirona

civ. 42

Identificativi Catastali:

Sezione:

Foglio: 65

Particella: 1653

Subalterno: 85

Compilata da:
Bisaro Filippo

Iscritto all'albo:
Geometri

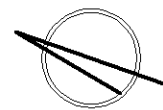
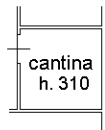
Prov. Udine

N. 2988

Scheda n. 1

Scala 1:200

PIANO SCANTINATO



Agenzia del Territorio
CATASTO FABBRICATI
Ufficio Provinciale di
Udine

Dichiarazione protocollo n. del

Planimetria di u.i.u. in Comune di Udine

Via Jacopo E Giulio Andrea Pirona

civ. 42

Identificativi Catastali:

Sezione:

Foglio: 65

Particella: 1653

Subalterno: 87

Compilata da:

Bisaro Filippo

Iscritto all'albo:
Geometri

Prov. Udine

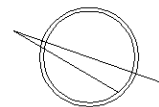
N. 2988

Scheda n. 1

Scala 1:200

PIANO SCANTINATO

cantina
h. 310



Dichiarazione protocollo n. _____ del _____

Planimetria di u.i.u. in Comune di Udine

Via Jacopo E Giulio Andrea Pirona

civ. 42

Identificativi Catastali:

Sezione:

Foglio: 65

Particella: 1653

Subalterno: 88

Compilata da:

Bisaro Filippo

Iscritto all'albo:

Geometri

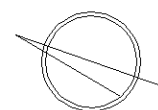
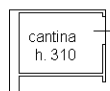
Prov. Udine

N. 2988

Scheda n. 1

Scala 1:200

PIANO SCANTINATO



Dichiarazione protocollo n. del

Planimetria di u.i.u. in Comune di Udine

Via Jacopo E Giulio Andrea Pirona

civ. 42

Identificativi Catastali:

Sezione:

Foglio: 65

Particella: 1653

Subalterno: 89

Compilata da:
Bisaro Filippo

Iscritto all'albo:
Geometri

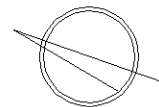
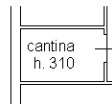
Prov. Udine

N. 2988

Scheda n. 1

Scala 1:200

PIANO SCANTINATO



Dichiarazione protocollo n. del

Planimetria di u.i.u. in Comune di Udine

Via Jacopo E Giulio Andrea Pirona

civ. 42

Identificativi Catastali:

Sezione:

Foglio: 65

Particella: 1653

Subalterno: 90

Compilata da:
Bisaro Filippo

Iscritto all'albo:
Geometri

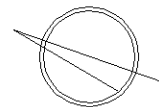
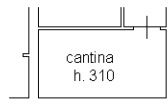
Prov. Udine

N. 2988

Scheda n. 1

Scala 1:200

PIANO SCANTINATO



Dichiarazione protocollo n. del

Planimetria di u.i.u. in Comune di Udine

Via Jacopo E Giulio Andrea Pirona

civ. 42

Identificativi Catastali:

Sezione:

Foglio: 65

Particella: 1653

Subalterno: 91

Compilata da:
Bisaro Filippo

Iscritto all'albo:
Geometri

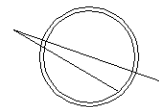
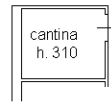
Prov. Udine

N. 2988

Scheda n. 1

Scala 1:200

PIANO SCANTINATO



Dichiarazione protocollo n. del

Planimetria di u.i.u. in Comune di Udine

Via Jacopo E Giulio Andrea Pirona

civ. 42

Identificativi Catastali:

Sezione:

Foglio: 65

Particella: 1653

Subalterno: 92

Compilata da:

Bisaro Filippo

Iscritto all'albo:
Geometri

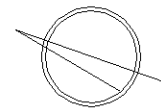
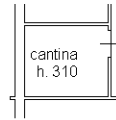
Prov. Udine

N. 2988

Scheda n. 1

Scala 1:200

PIANO SCANTINATO



Dichiarazione protocollo n. _____ del _____

Planimetria di u.i.u. in Comune di Udine

Via Jacopo E Giulio Andrea Pirona

civ. 42

Identificativi Catastali:

Sezione:

Foglio: 65

Particella: 1653

Subalterno: 93

Compilata da:

Bisaro Filippo

Iscritto all'albo:
Geometri

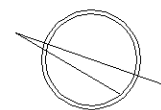
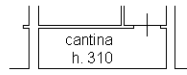
Prov. Udine

N. 2988

Scheda n. 1

Scala 1:200

PIANO SCANTINATO



Dichiarazione protocollo n. del

Planimetria di u.i.u. in Comune di Udine

Via Jacopo E Giulio Andrea Pirona

civ. 42

Identificativi Catastali:

Sezione:

Foglio: 65

Particella: 1653

Subalterno: 94

Compilata da:

Bisaro Filippo

Iscritto all'albo:
Geometri

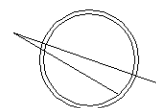
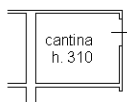
Prov. Udine

N. 2988

Scheda n. 1

Scala 1:200

PIANO SCANTINATO



Dichiarazione protocollo n. del

Planimetria di u.i.u. in Comune di Udine

Via Jacopo E Giulio Andrea Pirona

civ. 42

Identificativi Catastali:

Sezione:

Foglio: 65

Particella: 1653

Subalterno: 95

Compilata da:
Bisaro Filippo

Iscritto all'albo:
Geometri

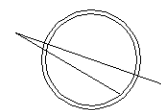
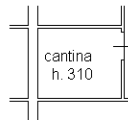
Prov. Udine

N. 2988

Scheda n. 1

Scala 1:200

PIANO SCANTINATO



Dichiarazione protocollo n. _____ del _____

Planimetria di u.i.u. in Comune di Udine

Via Jacopo E Giulio Andrea Pirona

civ. 42

Identificativi Catastali:

Sezione:

Foglio: 65

Particella: 1653

Subalterno: 96

Compilata da:
Bisaro Filippo

Iscritto all'albo:
Geometri

Prov. Udine

N. 2988

Scheda n. 1

Scala 1:200

PIANO SCANTINATO

