



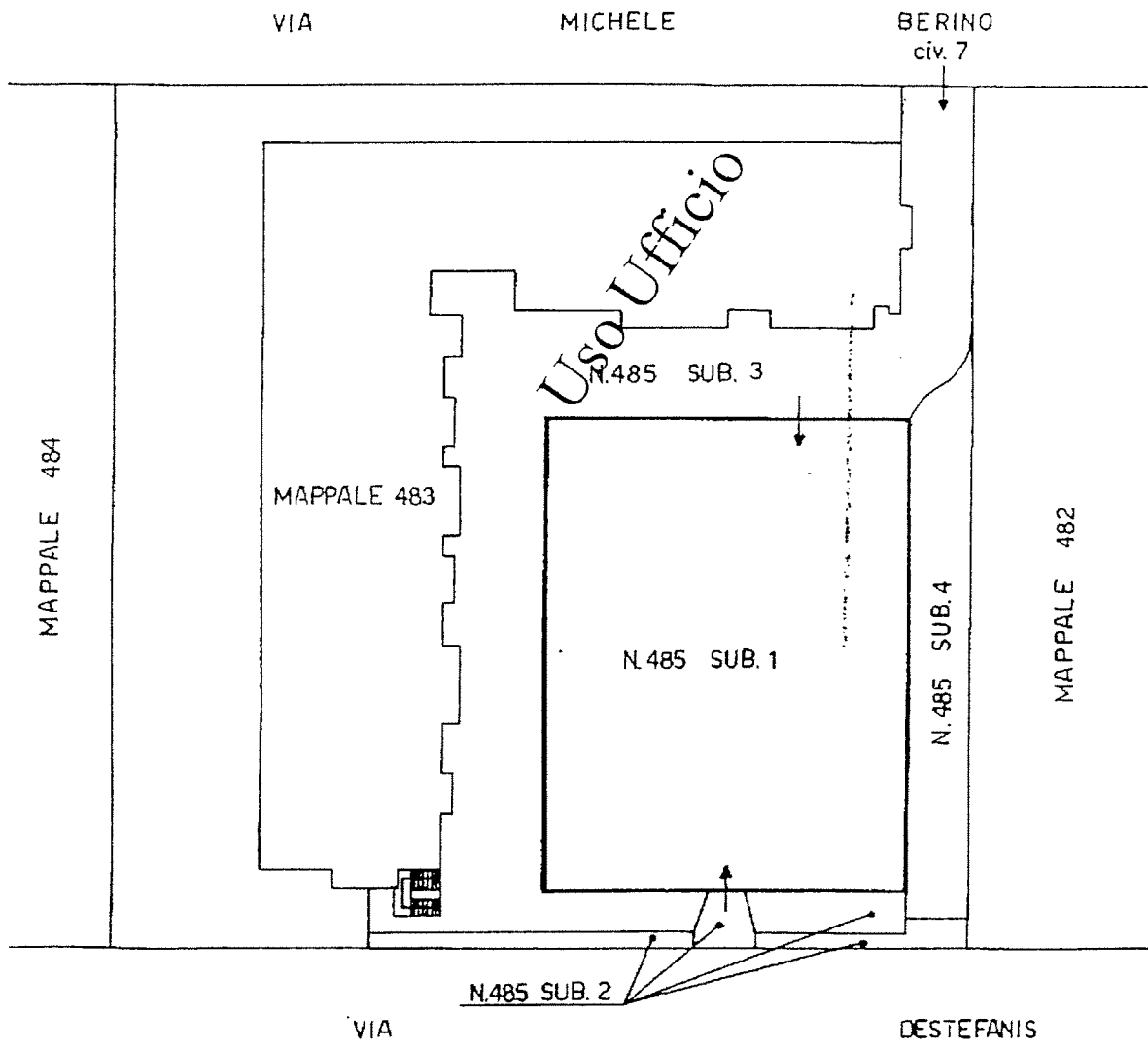
2 - ~~ELABORATO PLANIMETRICO~~ - Formula di acquisizione - Fattore di scala :

Compilato da:  
Olivero Luca  
Iscritto all'albo:  
Geometri  
Prov. Torino N. 6308

Agenzia del Territorio  
**CATASTO FABBRICATI**  
Ufficio Provinciale di  
Torino

Comune di Torino		Protocollo n.	del
Sezione:	Foglio: 32	Particella: 485	Tipo Mappale n. del
Dimostrazione grafica dei subalterni			Scala 1 : 500

PIANO TERRENO



Compilato da:  
Olivero Luca

Iscritto all'albo:  
Geometri

Prov. Torino

N. 6308

Comune di Torino

Sezione: Foglio: 32

Particella: 485

Protocollo n.

del

Tipo Mappale n.

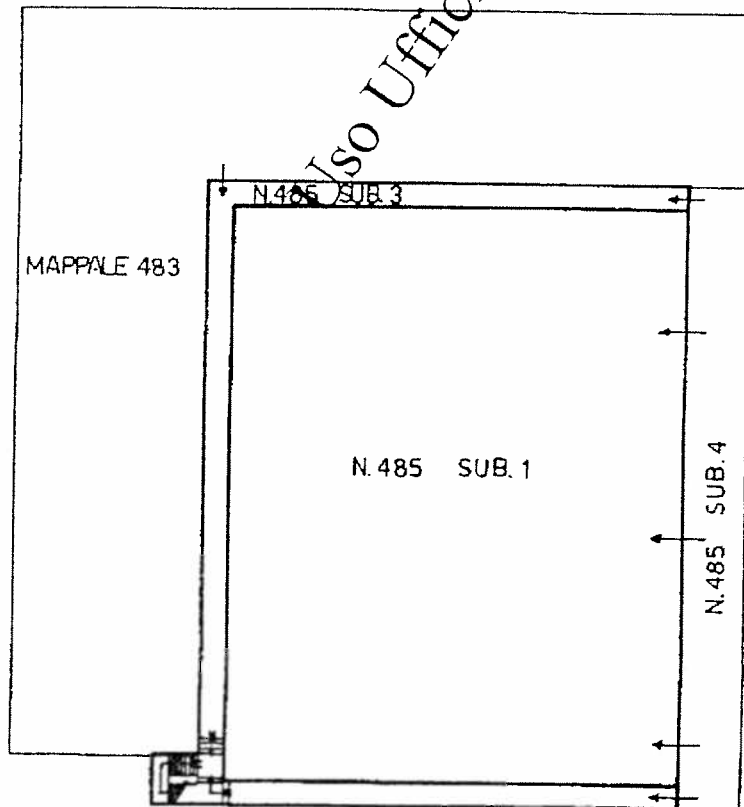
del

Dimostrazione grafica dei subalterni

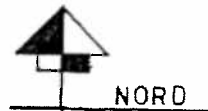
Scala 1 : 500

04\_03690

PIANO INTERRATO



MAPPALE N. 482



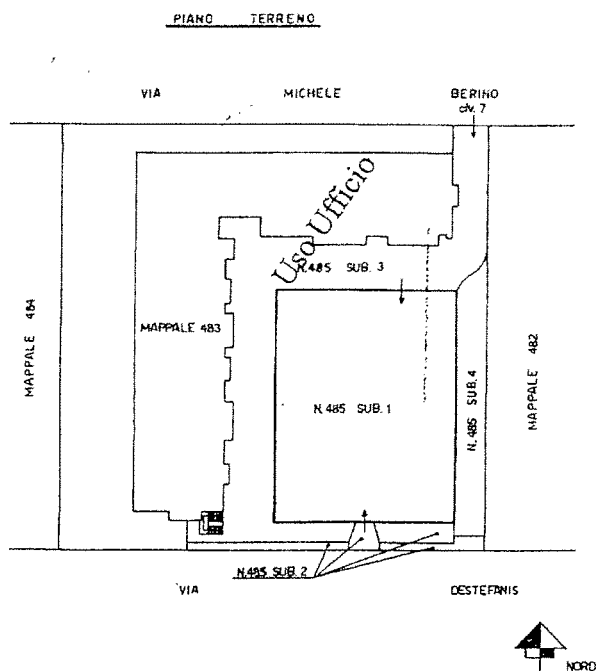
**SCHEDA VALUTAZIONE AZIONI (BOZZA)**

IDENTIFICAZIONE	ENTE	CODICE EDIF.	DENOMINAZIONE EDIFICIO			
	INPDAP	114/01	Via Berino 7			
	SCALA	PIANO	INTERNO	FOGLIO	PART.	SUBALT.
		t-s1		32	485	1

CONSISTENZE	CALCOLO CONSISTENZE					
	TIPOLOGIA	DETTAGLIO	MQ (CATASTO)	MQ (MISURE)	K RAGG.	MQ RAGG.
	SUPERFICI COPERTE	locali principali	1855	1855	1	1855
		<b>totale superfici coperte</b>				1855
	SUPERFICI SCOPERTE					
		<b>totale superfici scoperte</b>				
	<b>TOTALE CONSISTENZE IN MQ COMMERCIALI RAGGUAGLIATI</b>					1855
	CONSISTENZE IN MQ COMMERCIALI DI PRIMA FASE					
					1855	

VALORI	COEFFICIENTI CORRETTIVI	VALORI			
	COEFFICIENTE STATO D'USO	0,85			
	COEFFICIENTI DI PIANO	0,85	VALORE CARATTERISTICO UNITARIO	700,00	€/MQ
	COEFFICIENTI DI CONSISTENZA	1			
	COEFFICIENTI DI AFFACCIO	1	VALORE PARAMETRICO UNITARIO	497,00	€/MQ
	COEFFICIENTI DI ORIENTAMENTO	0,98			
COEFFICIENTE CORRETTIVO TOTALE	0,71	VALORE DI MERCATO	921.935,00	€	

ID property:04\_09690



Foglio: 32  
Particella: 485  
Sub: 1

