

ACCERTAMENTO GENERALE DELLA PROPRIETÀ IMMOBILIARE URBANA

(R. DECRETO LEGGE 15 APRILE 1950 - N. 217)

Planimetria degli immobili urbani denunciati con la Scheda N.°

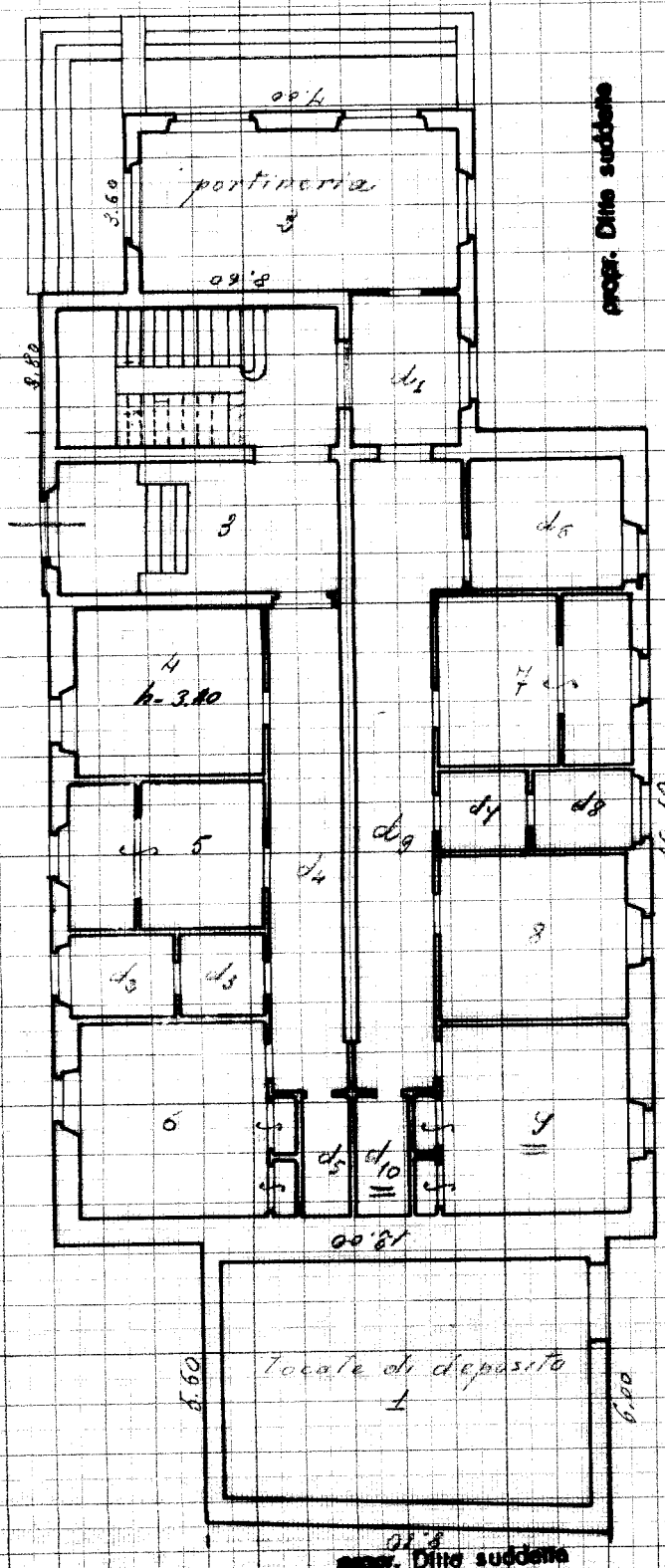
Comune di NAPOLI

Ditta IST. NAZ. FISS. PREVIDENZA SEMPLICE

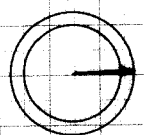
Via Leonardo Bianchi

prop. Ditta suddetta

P.T.



consistenza...



1:700

Completata dal:
 dott. Ing. Eduardo Bianchi
 iscritto all'Albo degli Ingegneri
 della Provincia di Napoli
 Firma *E. Bianchi*

Ultima planimetria in atti

Catasto dei Fabbricati - Situazione al 09/09/2019 - Comune di NAPOLI (F839) - < Sez.Urb.: CHA - Foglio: 11 - Particella: 36 - Subalterno: 0 >
 VIA COMUNALE GUANTAIAD ORSOLONE piano: T-1-2;

ACERTAMENTO GENERALE DELLA PROPRIETÀ IMMOBILIARE URBANA

(R. D. DIRETTORE LEGGE: 13 APRILE 1939)

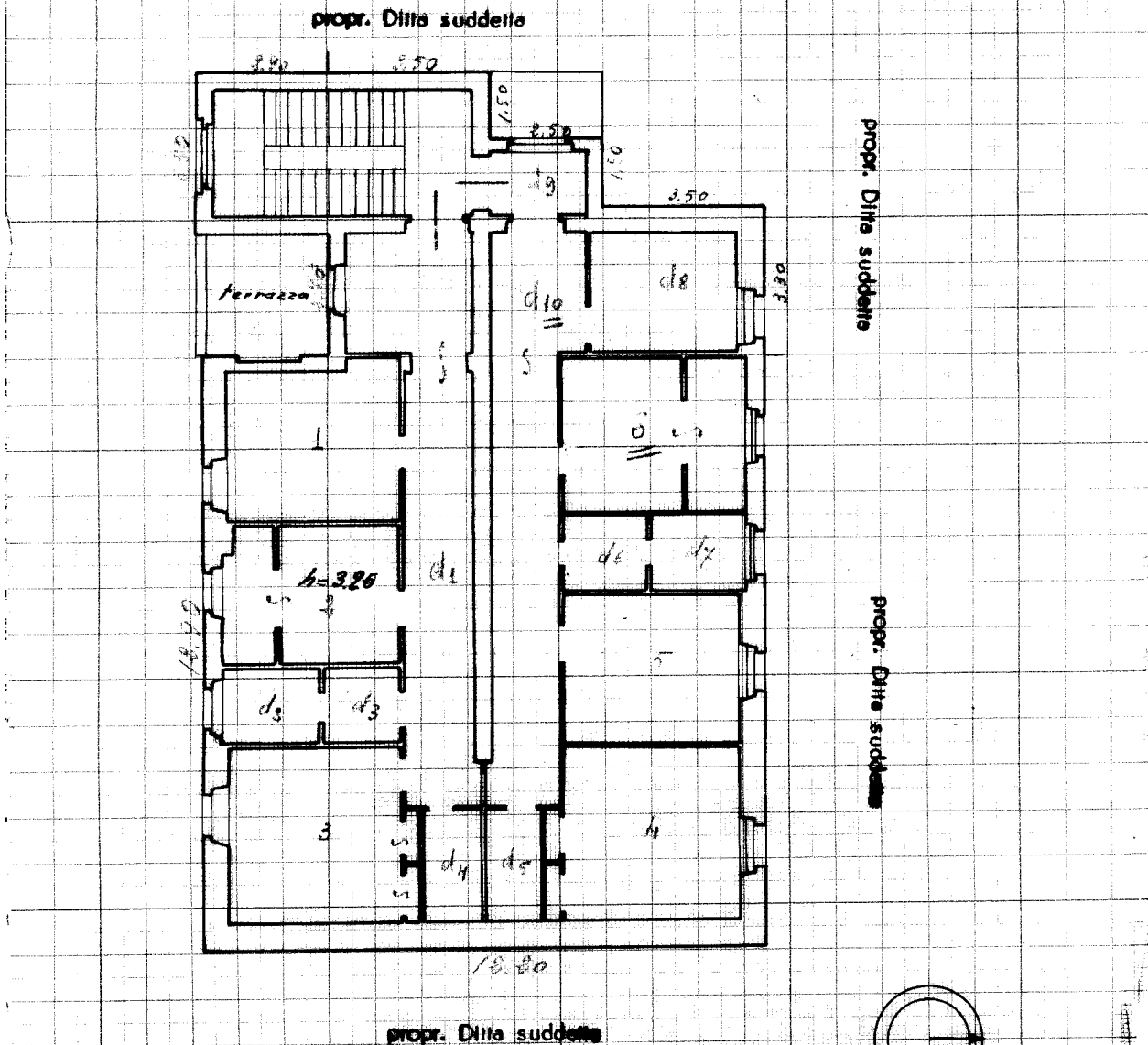
Planimetria degli immobili urbani denunciati con la Scheda N°

Comune di **NAPOLI**

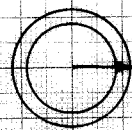
Ditta **IST. NAZ. FASC. PREVIDENZA SOCI. 95**

Via *Via Leonardo Bianchi*

P. 2°



consistenza vari V.



1:100

Ing. Eduardo Bianchi
 iscritto all'Albo degli Ingegneri
 della Provincia di Napoli

E. Bianchi

ACCERTAMENTO GENERALE DELLA PROPRIETA' IMMOBILIARE URBANA

(R. DECRETO LEGGE 30 APRILE 1950 - XVII N° 652)

Planimetria degli immobili urbani denunciati con la Scheda N.°

Comune di NAPOLI

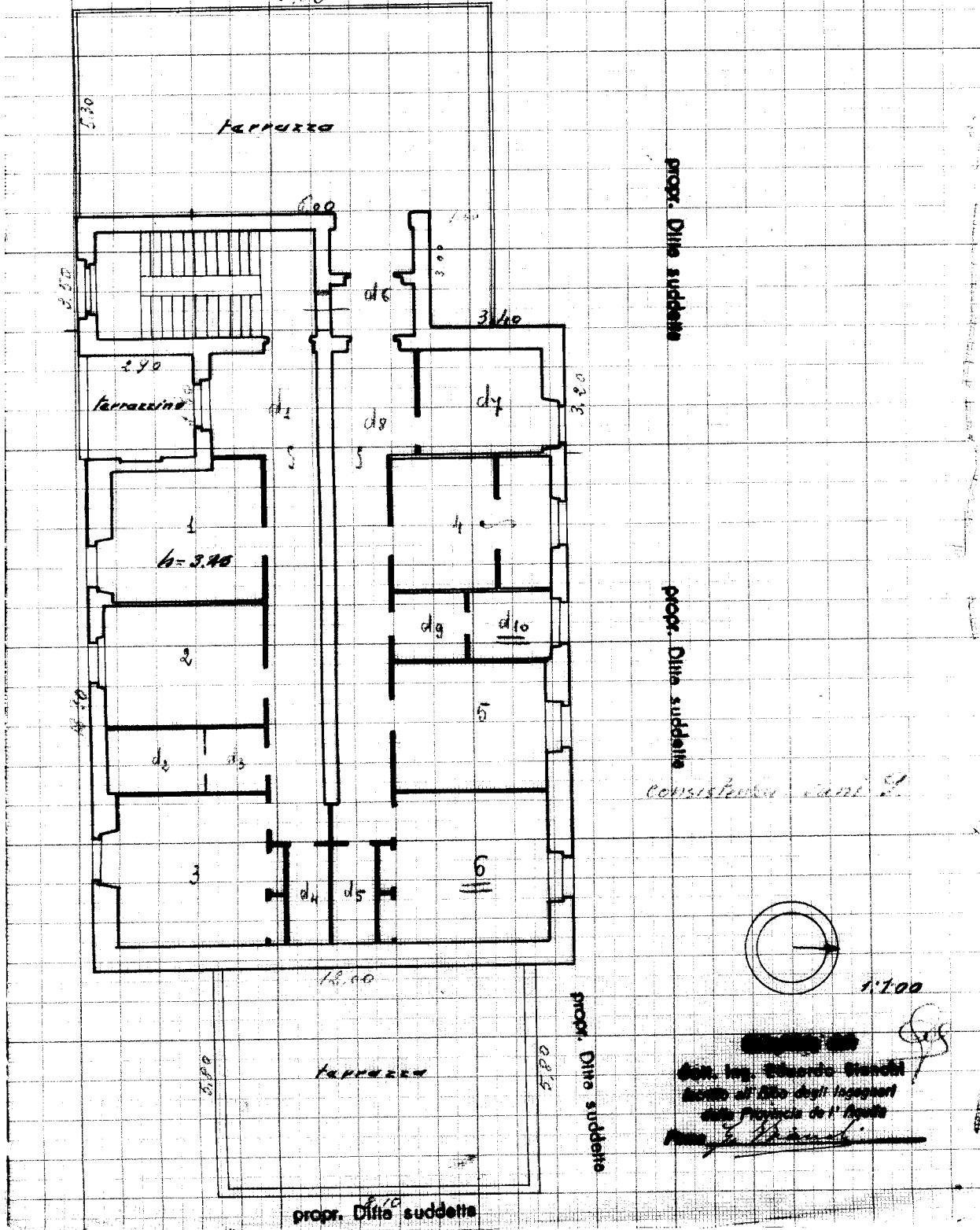
Ditta IST. IRLZ. FRSC. PREVIDENZA SOCIETA'

Via Leonardi Bianchi

prop. Ditta suddetta

10,60

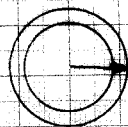
P. 1°



prop. Ditta suddetta

prop. Ditta suddetta

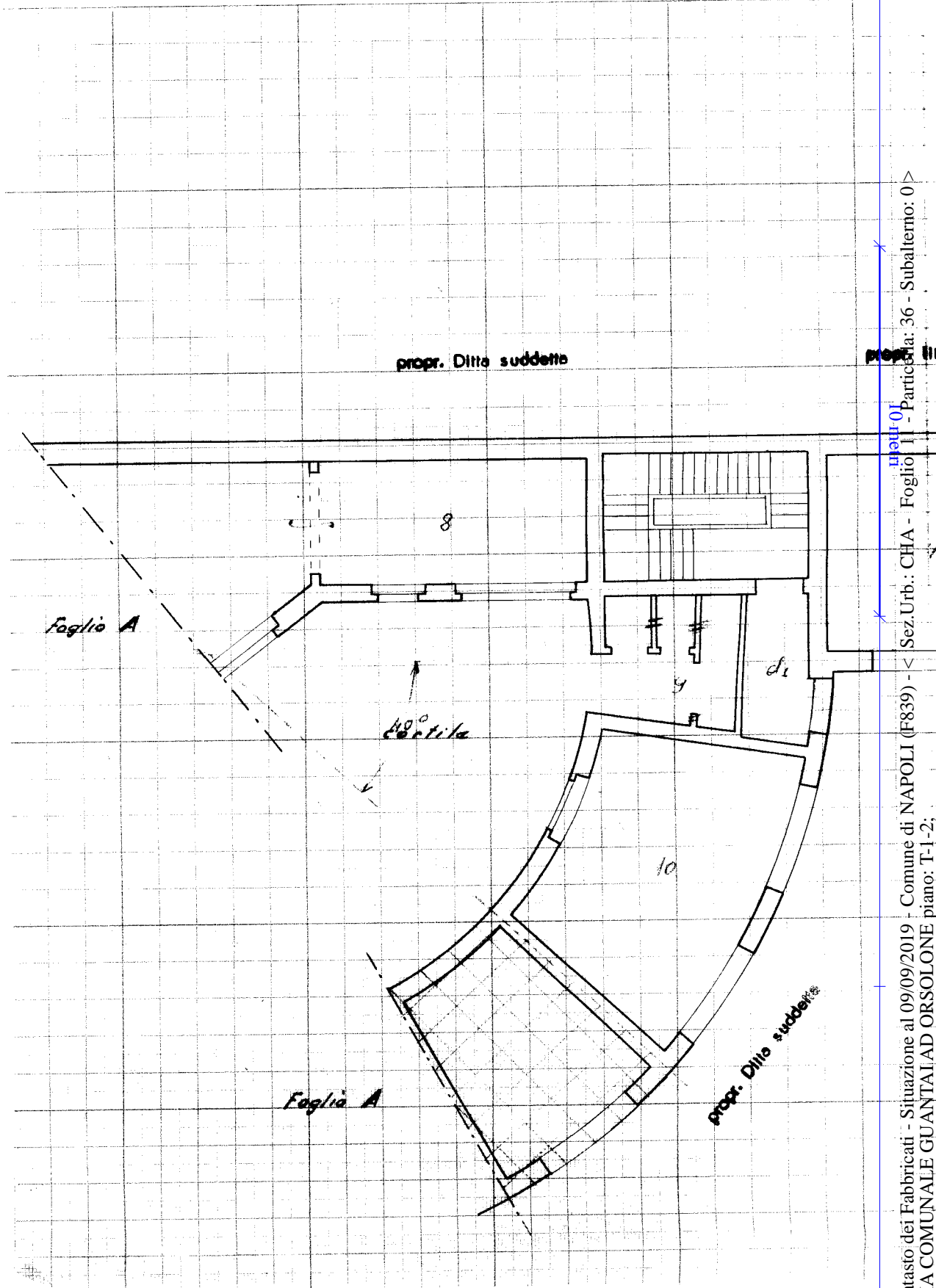
Consistenza come S.



1,70

Ing. Edoardo Stancil
 Notaio al fine degli accertamenti
 della Provincia di Napoli
 Via S. ...

Ultima planimetria in atti



Catasto dei Fabbricati - Situazione al 09/09/2019 - Comune di NAPOLI (F839) - < Sez.Urb.: CHA - Foglio 11 - Particella: 36 - Subalterno: 0 >
VIA COMUNALE GUANTAIAD ORSOLONE piano: T-1-2;

Ultima planimetria in atti

ACCERTAMENTO GENERALE DELLA POSIZIONE IMMOBILIARE URBANA

(R. DECRETO LEGGE 11 FEBBRAIO 1946 - N. 241)

Planimetria degli immobili urbani denunciati con la Scheda N.°

Comune di NAPOLI

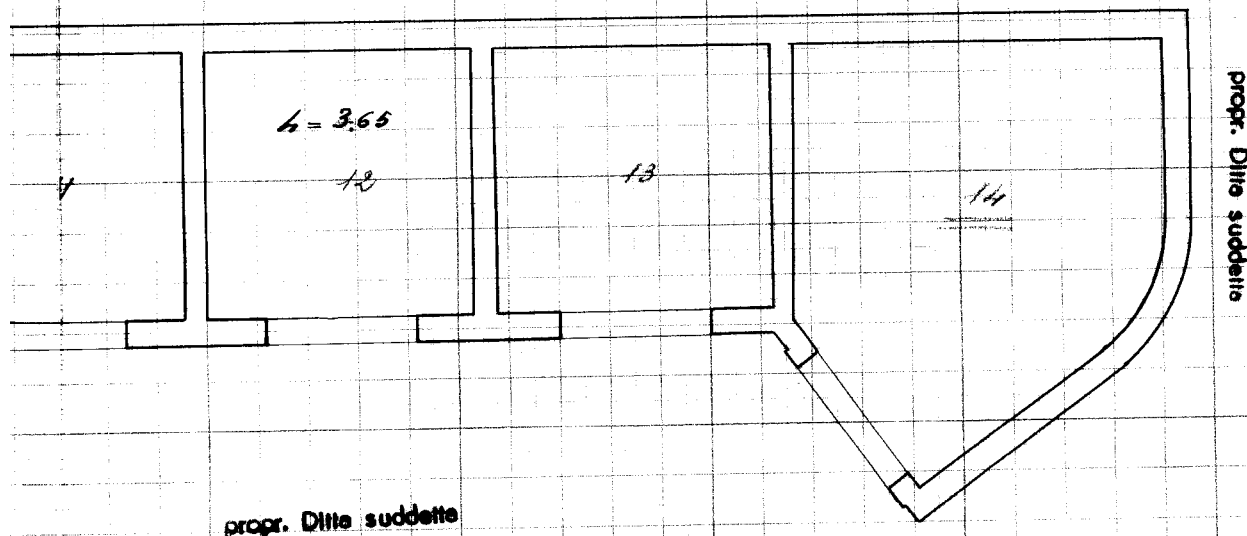
Data 1987-09-09

Via Leonardo Bianchi

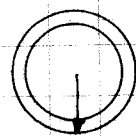
P.T. Foglio B

pr. Ditta suddetta

prop. Ditta suddetta



consistenza: metri 16

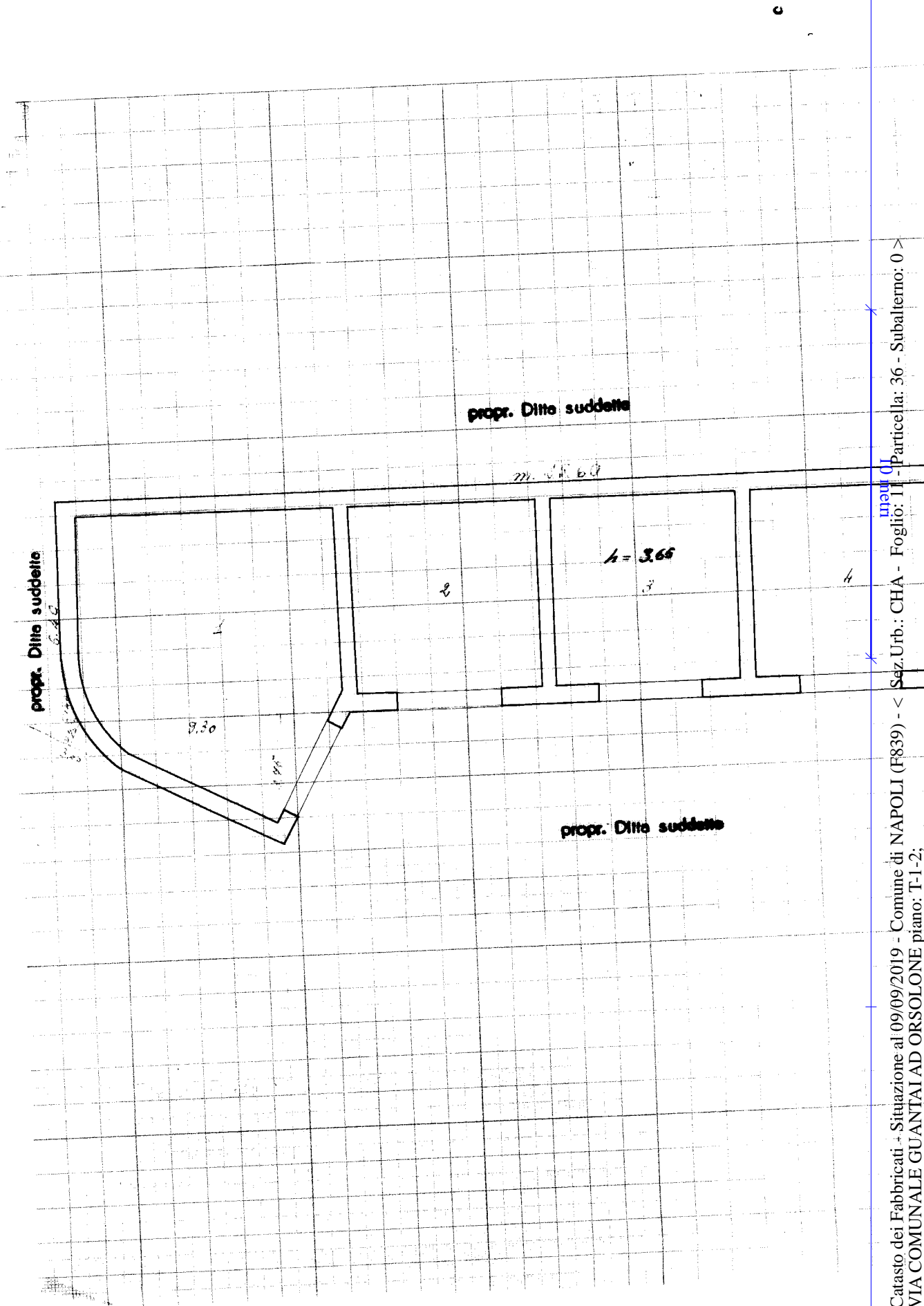


1:100

Compilata dal:

dott. Ing. **Eduardo Bianchi**
Iscritto all'Albo degli Ingegneri
della Provincia de l'Aquila

Ultima planimetria in atti



Catasto dei Fabbricati - Situazione al 09/09/2019 - Comune di NAPOLI (F839) - < Sez.Urb.: CHA - Foglio: 11 - Particella: 36 - Subalterno: 0 >
VIA COMUNALE GUANTAIAD ORSOLONE piano: T-1-2;

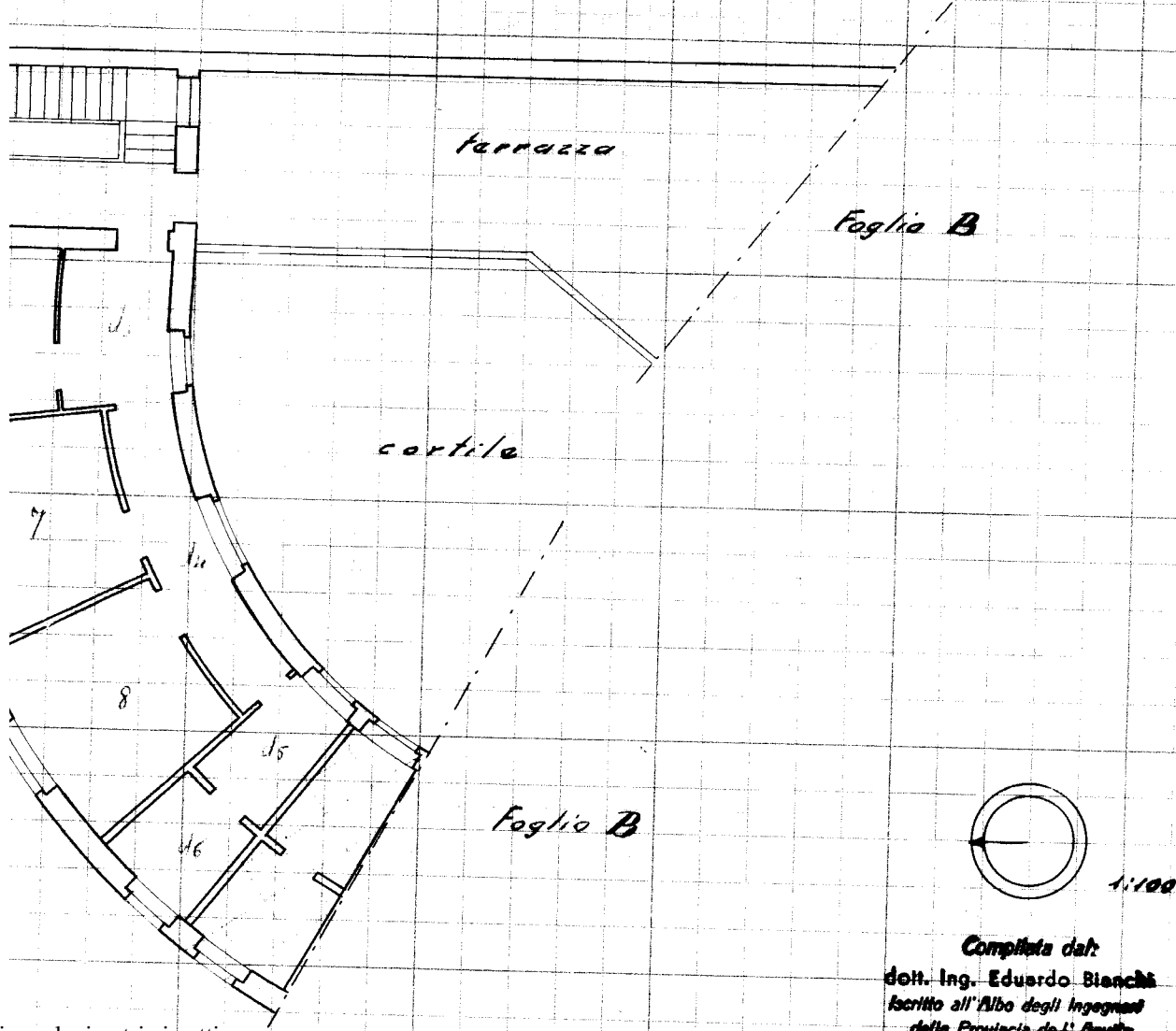
Ultima planimetria in atti

PROVA DI VERIFICA DELLA PRESSIONE AEREA
(L. 20/03/1987 n. 47 art. 10)
Prestata agli immobili ed ai documenti in Scheda N°
Comune di NAPOLI Data **09/09/2019**
Ing. Leonardo Bianchi

P. 1° foglio B

pr. Ditta suddetta

propr. Ditta suddetta

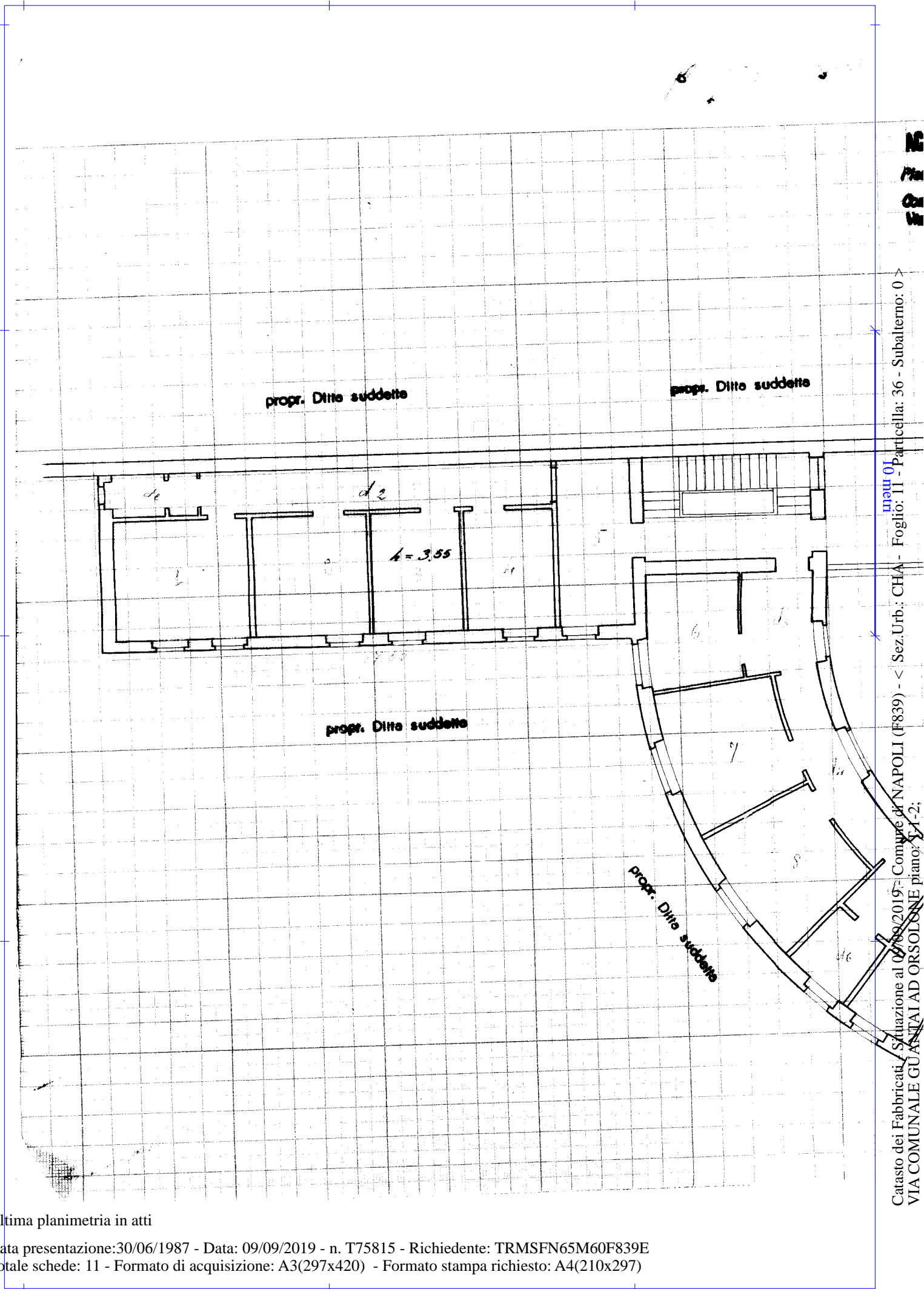


Completata da:

dott. Ing. **Eduardo Bianchi**
iscritto all'Albo degli Ingegneri
della Provincia di Napoli

Firma *E. Bianchi*

Ultima planimetria in atti



Catasto dei Fabbricati - Situazione al 09/09/2019 - Comune di NAPOLI (F839) - < Sez.Urb.: CHA - Foglio: 11 - Particella: 36 - Subalterno: 0 >
VIA COMUNALE GUARANTADORSOLONE piano: 1-2;
inquit 01

Ultima planimetria in atti

ACCESSIONE UFFICIALE DELLA PROPRIETA' IMMOBILIARE URBANA

(R. DECRETO LEGGE 26 APRILE 1960 - L. VII N. 462)

Planimetria degli immobili urbani documentati con la Scheda N°

Comune di NAPOLI

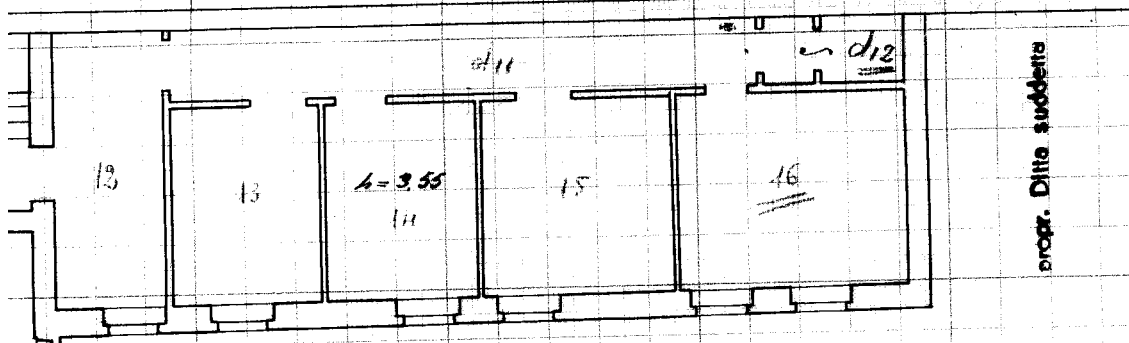
Data del 20.09.1987

Via Leonardo Bianchi

D. 1° Foglio B

propr. Ditta suddetta

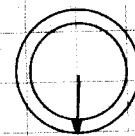
propr. Ditta suddetta



propr. Ditta suddetta

propr. Ditta suddetta

consistenza: vari 20



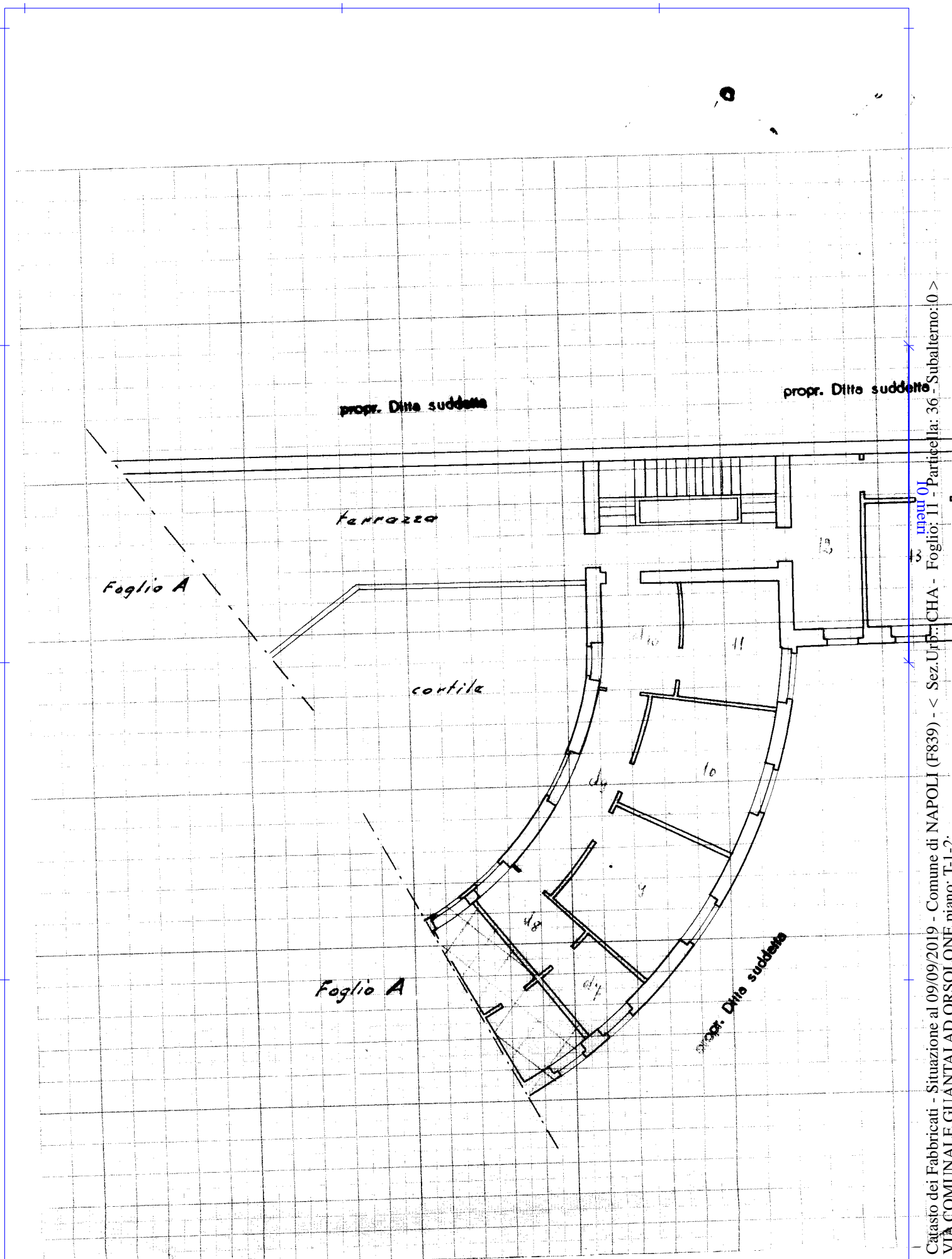
1:100

Compilata dal:

dot. Ing. Edoardo Bianchi
Iscritto all'Alba degli Ingegneri
della Provincia di 1° Aquila

Edoardo Bianchi

Ultima planimetria in atti



Catasto dei Fabbricati - Situazione al 09/09/2019 - Comune di NAPOLI (F839) - < Sez.Urb.: CHA - Foglio: 11 - Particella: 36 - Subalterno: 0 >
VIA COMUNALE GUANTAIAD ORSOLONE piano: T-1-2;
Linea 01

Ultima planimetria in atti