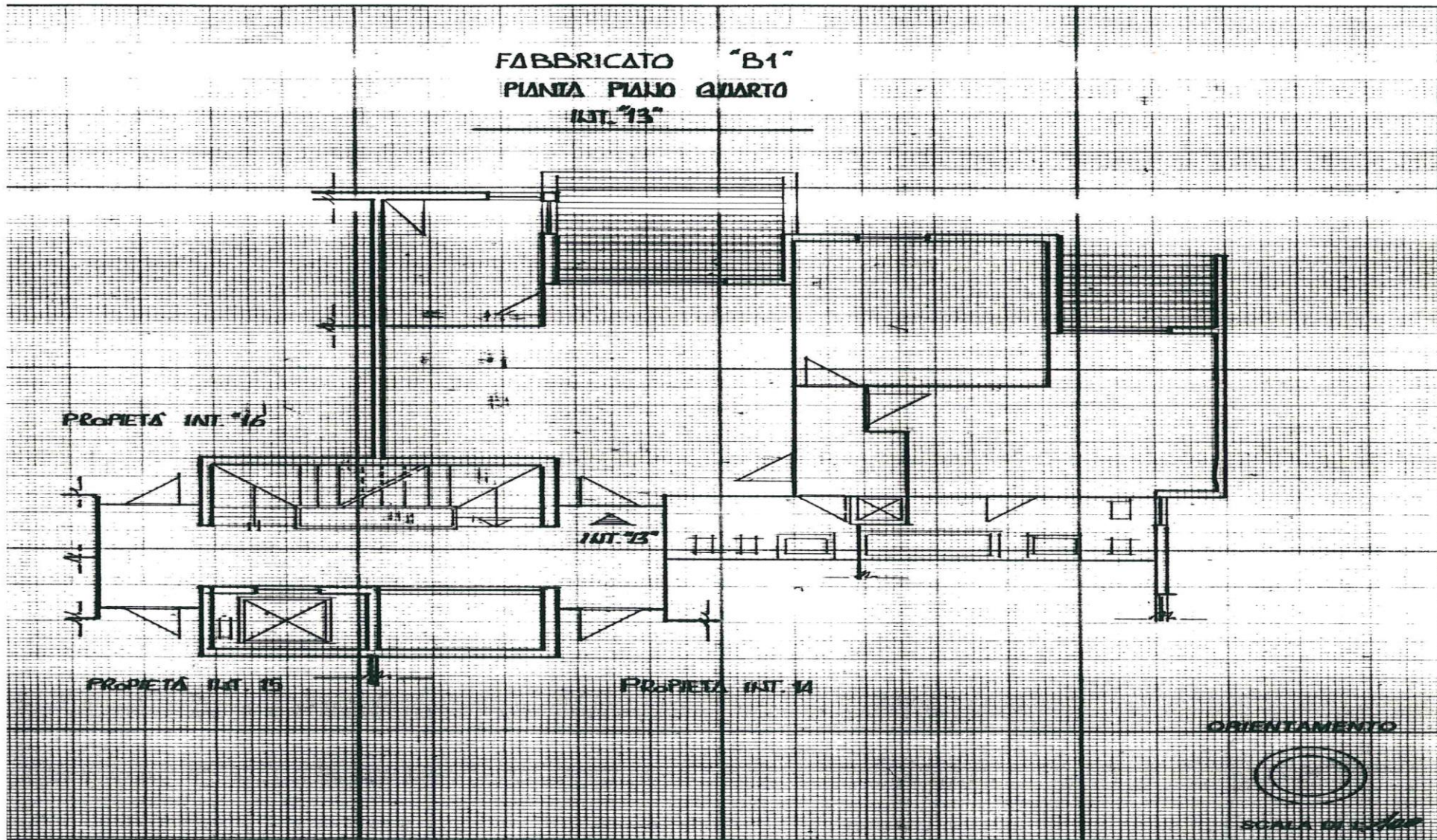




Planimetria di u.i.u. in Comune di ANZIO via D.P.R.A. civ. S.M.C.



Dichiarazione di N.C.
Denuncia di variazione

Compilata dall' ING. FERNANDO FAZI
(Titolo, cognome e nome)

RISERVATO ALL'UFFICIO

Identificativi catastali
F. n. 1863 sub. 15

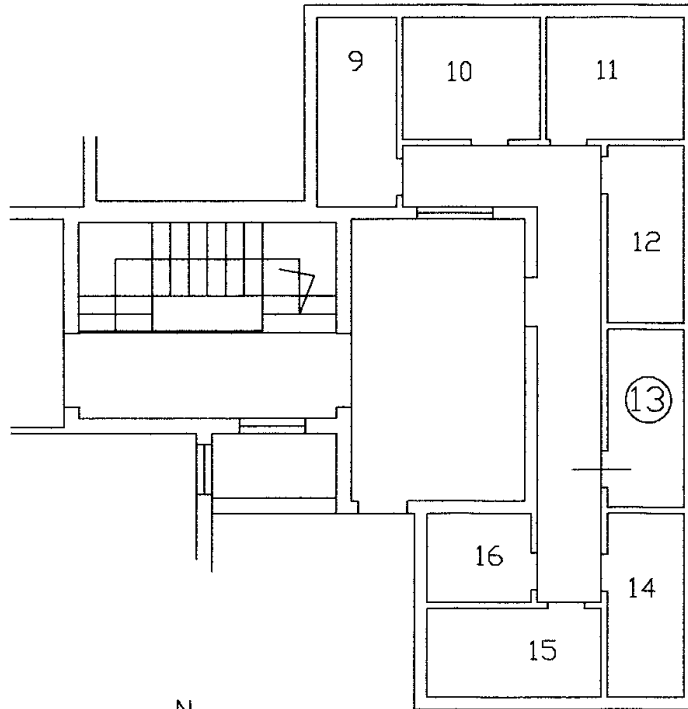
Iscritto all'albo degli INGEGNERI
della provincia di ROMA n. 10834
data 14/06/91 Firma

Agenzia del Territorio
CATASTO FABBRICATI
Ufficio Provinciale di
Roma

Dichiarazione protocollo n. _____ del _____	
Planimetria di u.i.u. in Comune di Anzio	
Via Dell'acquario _____ civ. 19	
Identificativi Catastali:	Compilata da:
Sezione:	Pizzuti Giuseppe
Foglio: 7	Iscritto all'albo:
Particella: 1869	Geometri
Subalterno: 662	Prov. Frosinone N. 1795

Scheda n. 1 Scala 1:100

Edif. B1
SOFFITTA n. 13
H mt. 2.40



Agenzia del Territorio
CATASTO FABBRICATI
Ufficio Provinciale di
Roma

Dichiarazione protocollo n. _____ del _____
Planimetria di u.i.u. in Comune di Anzio
Via Dell'acquario _____

civ. 19

Identificativi Catastali:
Sezione:
Foglio: 7
Particella: 1869
Subalterno: 516


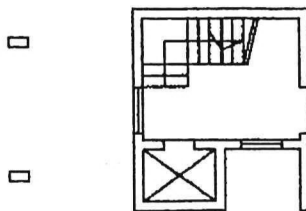
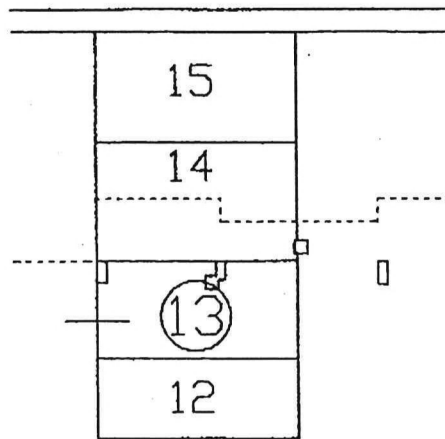
Compilata da:
Pizzuti Giuseppe
Iscritto all'albo:
Geometri
Prov. Frosinone

N. 1795

Scheda n. 1

Scala 1:200

Edif. B1
Piano TERRA
posto auto n. 13
H ml. 2.60



14 OTT. 2003

