



NUOVO CATASTO EDILIZIO URBANO

Lire
20

(R. DECRETO-LEGGE 13 APRILE 1939, N. 402)

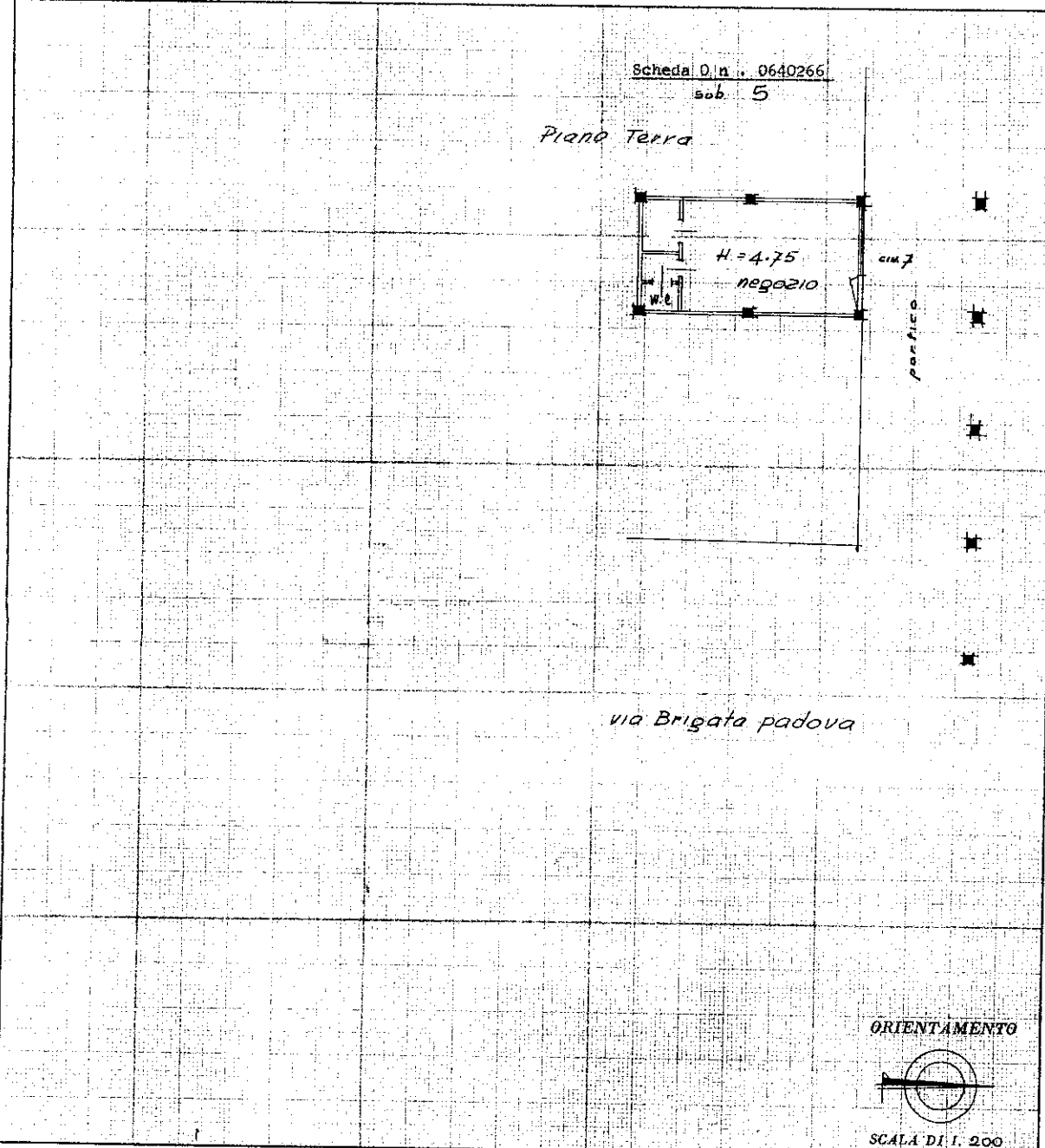
Planimetria dell'immobile situato nel Comune di PADOVA Via Brigata Padova 7

Ditta Foralosso Giulio e Lionello Ing; Mario- Via E. Degli scrovegni, 29 Padova.

Allegata alla dichiarazione presentata all'Ufficio Tecnico Erariale di P.A.D.O.V.A.

*7/13
ex F. 100 di B. 100*

U. B. Padova 7/13



SPAZIO RISERVATO PER LE ANNOTAZIONI D'UFFICIO

DATA
PROT. N° 3431

mapp. 1307

Compilata dal 1° Ing. MARIO LIONELLO
(Titolo, nome e cognome del tecnico)

Iscritto all'Albo degli Ingegneri
della Provincia di Padova

DATA 27-3-1969

Firma: *M. Lionello*



MINISTERO DELLE FINANZE
DIREZIONE GENERALE DEL CATASTO E DEI SERVIZI TECNICI ERARIALI

Mod. A (Nuovo Catasto Edilizio Urbano)

NUOVO CATASTO EDILIZIO URBANO

Lire
30

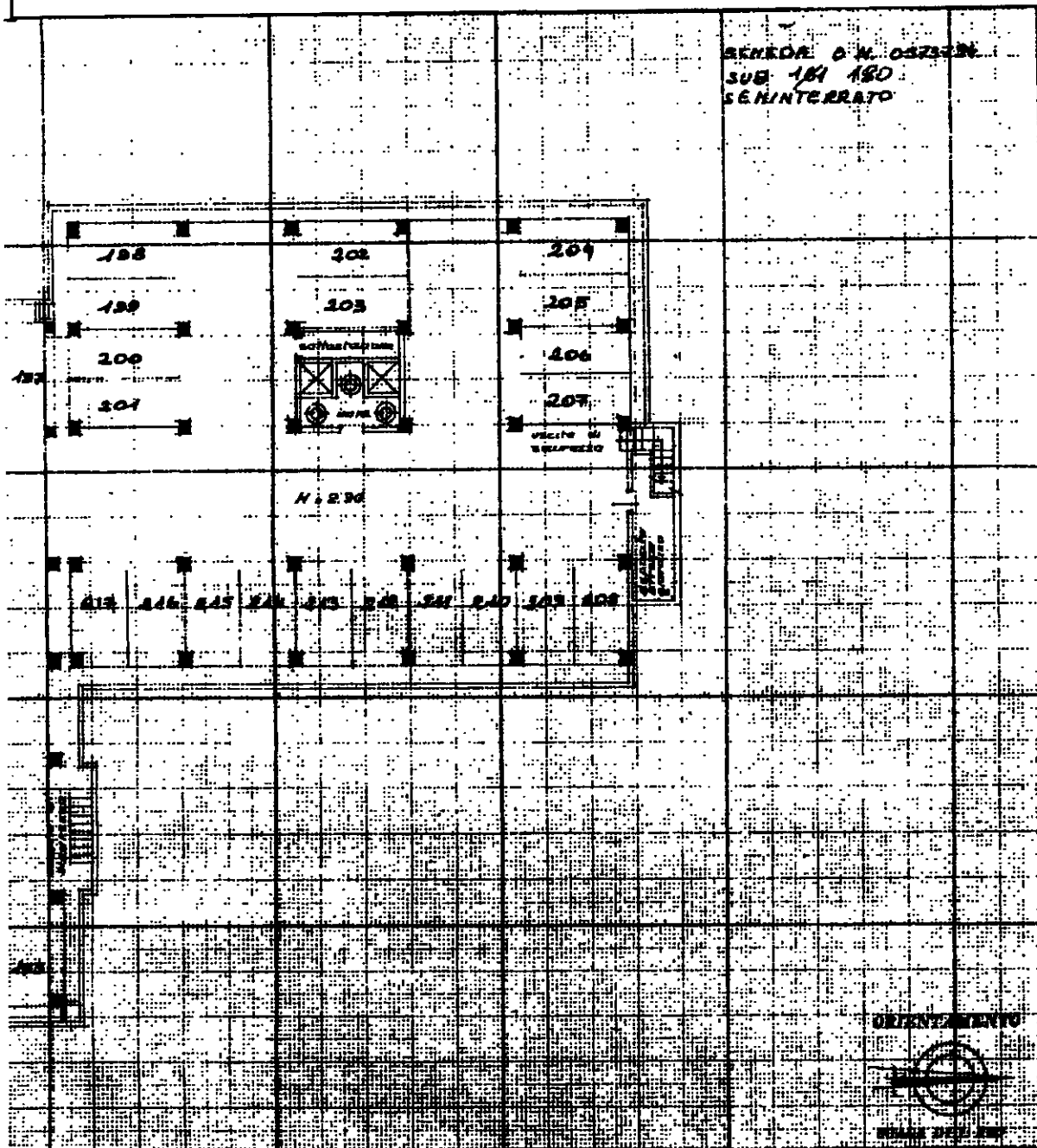
K. DAL RETI LAVORI 11 APRILE 1970 N. 42

Planimetria dell'immobile situato nel Comune di PADOVA

Via TIRANA

Idina LIONELLO IN. MARIO

Allegata alla dichiarazione presentata all'Ufficio Tecnico Erariale di PADOVA



SPAZIO RISERVATO PER LE ANNOTAZIONI D'UFFICIO

DATA 1970
PRIT. N° 243
P. 2434
14-APR-1970

B/13
1342
180

Completata dall'Ing. Mario Lionello
(Firma, nome e cognome del tecnico)

Inscritto all'Albo degli Ingegneri
della Provincia di PADOVA

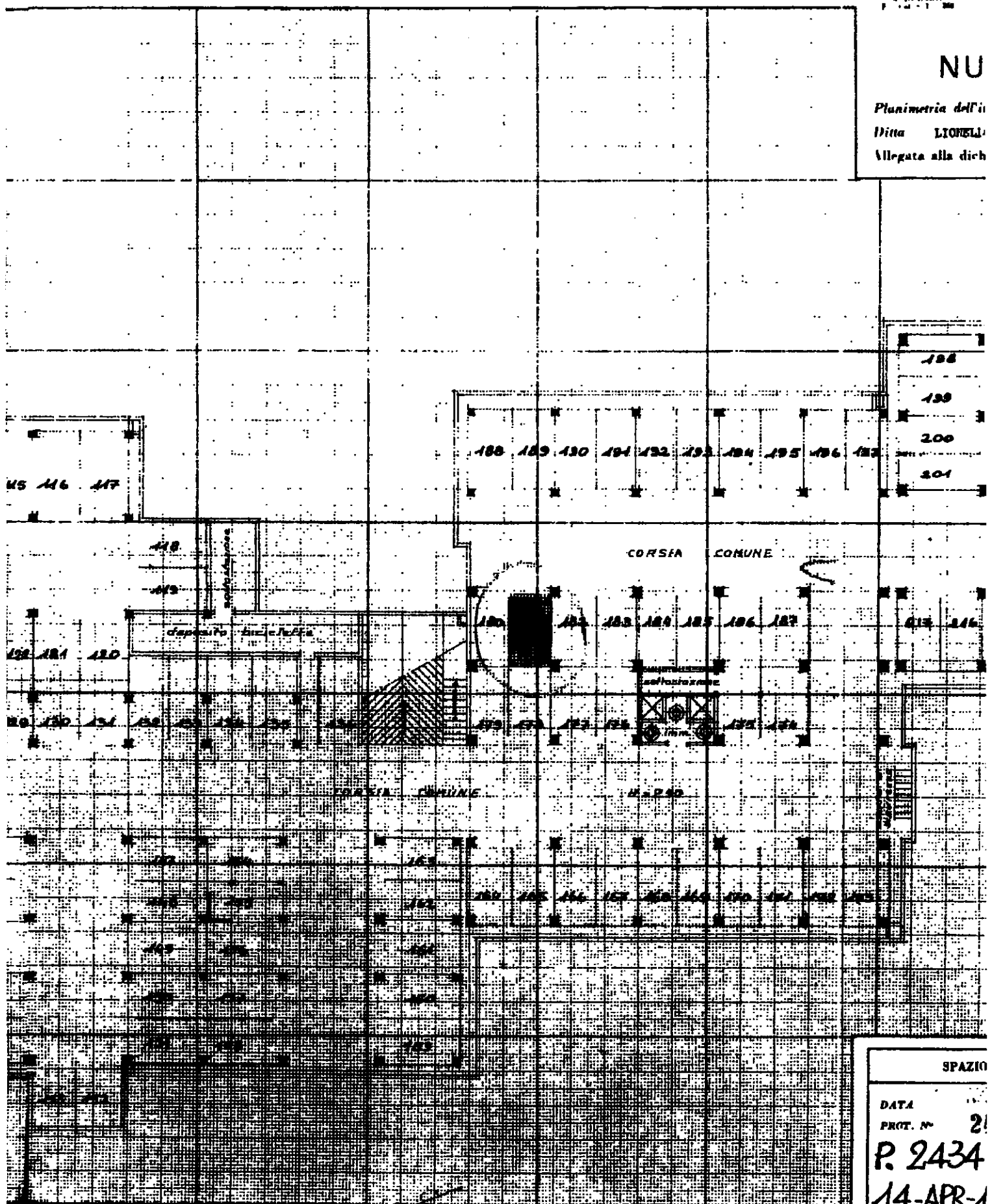
DATA

Firma:

10 APR 1970
Lionello

NU

Planimetria dell'
Ditta LIONELLI
Allegata alla dich



SPAZIO
DATA
PROT. N° 21
P. 2434
14-APR-1

