

MODULARIO
F. rig. rend. 497



MINISTERO DELLE FINANZE
DIREZIONE GENERALE DEL CATASTO E DEI SS.TT.EE.

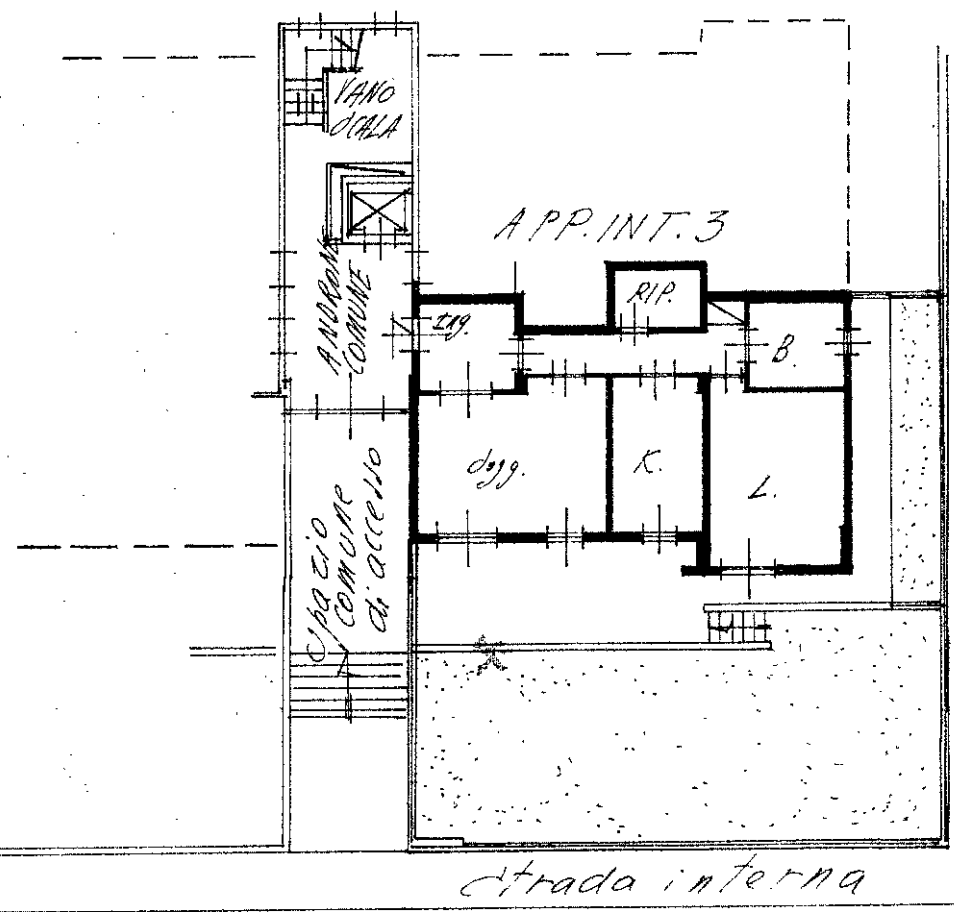
CATASTO EDILIZIO URBANO (RDL 13-4-1939, n. 652)

MOD. BN (CEU)

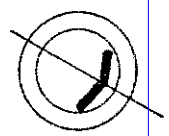
LIRE
250

Planimetria di u.i.u. in Comune di ROMA (loc. Acilia), via Vincenzo Petra civ. S.R.C.

COMPARTO "F"
EDIFICIO: "F/4"
PIANO: TERRENO
Interno: 1
H= 2.70



ORIENTAMENTO



SCALA DI 1: 200

Comune di Roma (H501) - Foglio: 1104 - Particella: 2445 - Subalterno: 2
Via Vincenzo Petra SNC piano: 1 interno: 1 lotto: F edificio: 4;

Utilizzazione di M.Catti

Denuncia di variazione

Data presentazione: 04/12/1989 Data: 25/09/2013 n. T80076 Richiedente: PRNSLD73H45D643S

Totale schede: 1 Formato di acquisizione: A4(210x297) stampato richiesto: A4(210x297)


Compilata dal Geom. BARBAGELATA

(Titolo, cognome e nome)
Giovanni

della provincia di ROMA / 4461

data 10.09.1989 Firma [Signature]

RISERVATO ALL'UFFICIO



MODULARIO
F. rig. rend. 497



MINISTERO DELLE FINANZE
DIREZIONE GENERALE DEL CATASTO E DEI SS.TT.EE.

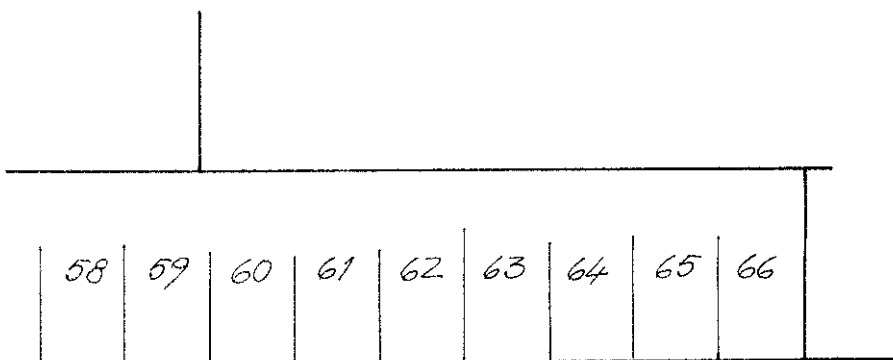
MOD. BN (CEU)

LIRE
250


CATASTO EDILIZIO URBANO (RDL 13-4-1939, n. 652)

Planimetria di u.i.u. in Comune di **ROMA (loc. Acilia)** via **Vincenzo Petra** civ. **d.c.**

COMPARTO "F"
PIANO TERRENO
Posto auto esterno n. 80




Spazio
comune di
manofra

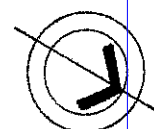


Spazio
comune

10 metri



ORIENTAMENTO



SCALA DI 1:200

VIA VINCENZO PETRA SNC piano: T interno: 80 lotto: F:

Dichiarazione di N.C.
Dichiarazione di variazione

Compilata dal **Geom. BARBAGELATA**
(Titolo, cognome e nome)
Giovanni

RISERVATO ALL'UFFICIO

Data presentazione: 04/12/1989 - Data: 25/09/2013 - n. T88843 - Richiedente: PRNSLD73H45D643S

Identificativo catastale: **1904** - Form. di acquisizione: A4(210x297) - Form. stampa rig. **4981** A4(210x297)

Comune di **ROMA** della provincia di **ROMA** n. **2256** sub. **117**

data **10.09.1989** Firma **Barbagelata Giovanni**

