



MINISTERO DELLE FINANZE
DIREZIONE GENERALE DEL CATASTO E DEI SERVIZI TECNICI ERARIALI
NUOVO CATASTO EDILIZIO URBANO

(R. DECRETO-LEGGE 13 APRILE 1939, N. 452)

Planimetria dell'immobile situato nel Comune di CAPUA Via Rione Carlo Santagata

Ditta Società I.M.C.A. s.r.l. Immobiliare Capua con sede in Salerno - Via Posidonia 55 -

Allegata alla dichiarazione presentata all'Ufficio Tecnico Erariale di CASERTA

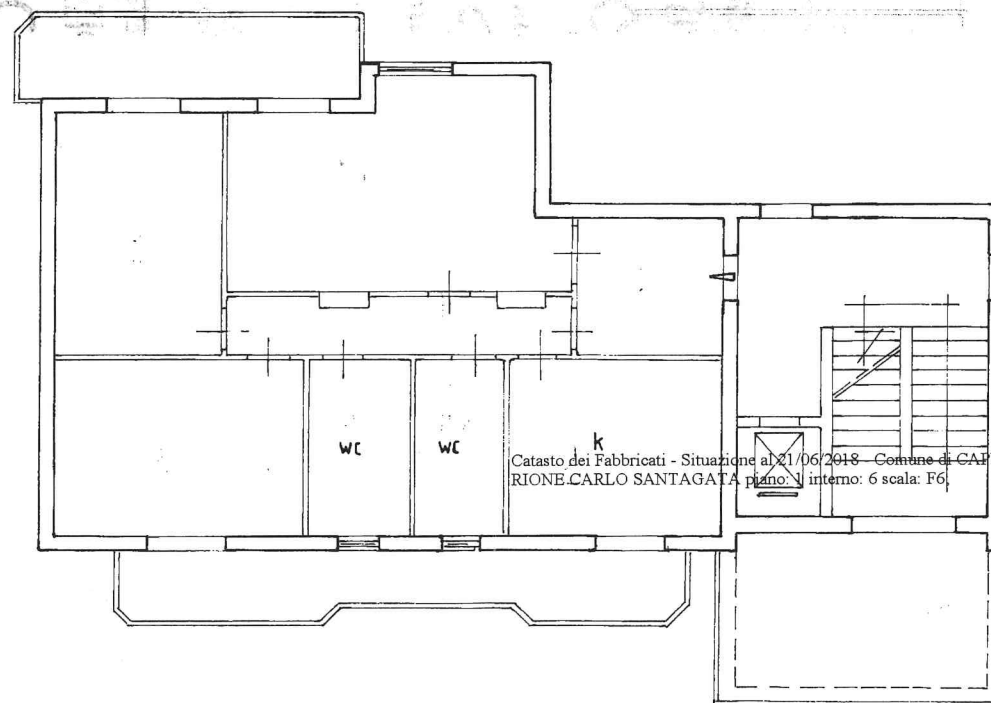
Lire
300

PIANO PRIMO h = 3.00 m

Corpo C interno n°6
fabb 6

prop. stessa ditta

prop. stessa ditta



Catasto dei Fabbricati - Situazione al 21/06/2018 - Comune di CAPUA (B715) - < Foglio: 42 Particella: 5121 - Subalterno: 1
RIONE CARLO SANTAGATA piano: 1 interno: 6 scala: F6

prop. stessa ditta

prop. stessa ditta

ORIENTAMENTO



SCALA DI 1: 100

SPAZIO RISERVATO PER LE ANNOTAZIONI D'UFFICIO

DATA
PROT. N°

9928/A

8-12-254/5

Compilata dal geom RENATO VALLETTA
(Titolo, nome e cognome del tecnico)

Iscritto all'Albo de geometri

della Provincia di CASERTA

DATA 11/86

Firma: [Signature]

MODULARIO
F. - ng. rend. - 497



MINISTERO DELLE FINANZE
DIREZIONE GENERALE DEL CATASTO E DEI SERVIZI TECNICI ERARIALI

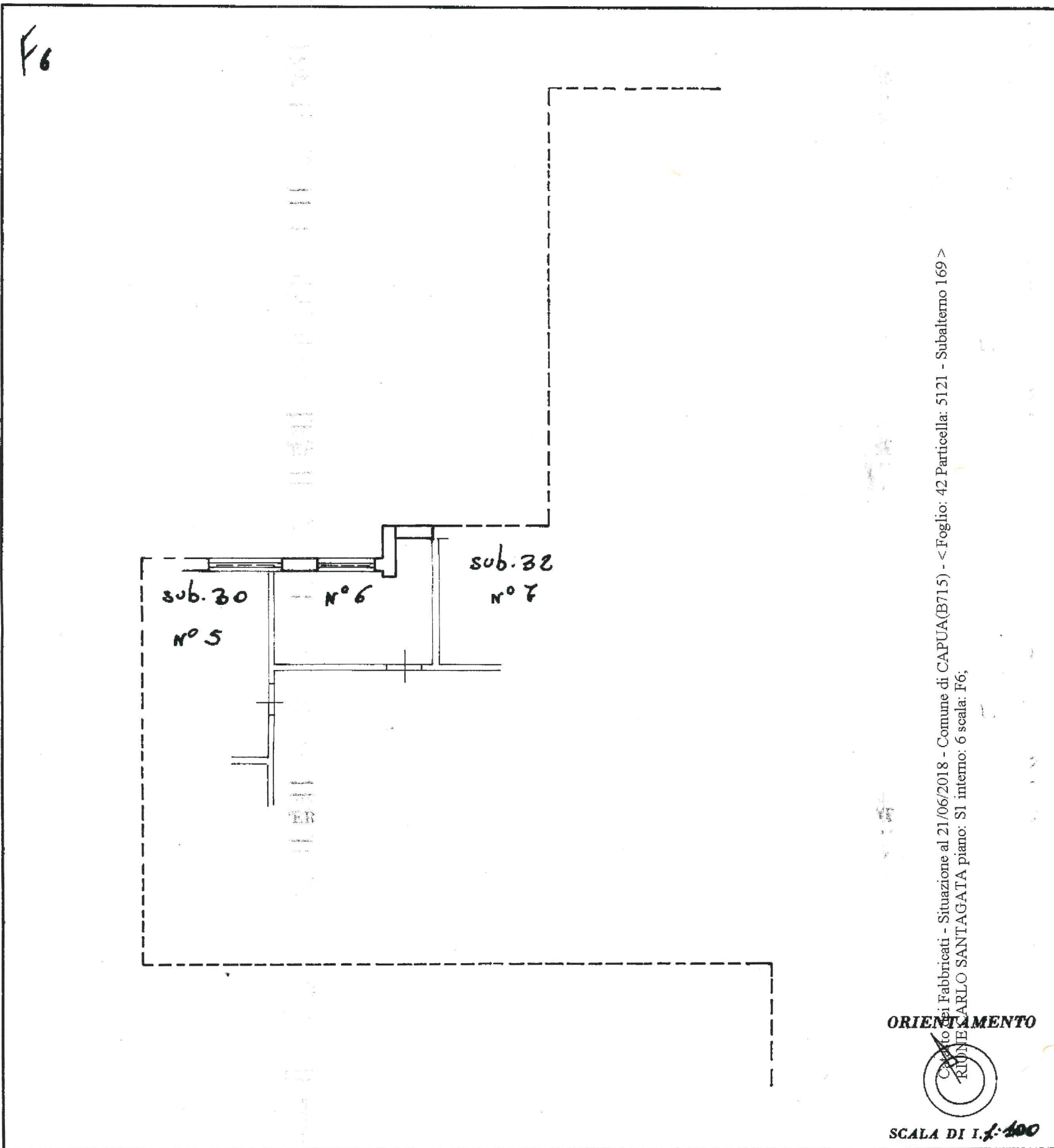
MOD. B (Nuovo Catasto Edilizio Urbano)

Lire
200

NUOVO CATASTO EDILIZIO URBANO

(R. DECRETO-LEGGE 13 APRILE 1939, N. 652)

Planimetria dell'immobile situato nel Comune di CAPUA Via RIONE CARLO SANTAGATA
Ditta ENPAS VIA S. CROCE IN GERUSALEMME N° 55 ROMA
Allegata alla dichiarazione presentata all'Ufficio Tecnico Erariale di - CASERTA -



SPAZIO RISERVATO PER LE ANNOTAZIONI D'UFFICIO

DATA

PROT. N°

3525/B

F.42 p.112 254 sub. 31

Compilata dall'ing. CERRALO Francesco
(Firma, nome e cognome del tecnico)

Iscritto all'Albo degli Ingegneri
della Provincia di - CASERTA -

DATA

Firma:

08 LUG. 1988
Cerralo

Agenzia del Territorio
CATASTO FABBRICATI
 Ufficio Provinciale di
 Caserta

Dichiarazione protocollo n. CE0311245 del 23/12/2003

Planimetria di u.i.u. in Comune di Capua

Via Carlo Santagata

civ. SC

Identificativi Catastali:

Sezione:

Foglio: 42

Particella: 5121

Subalterno: 239

Compilata da:

Liguori Domenico

Iscritto all'albo:

Ingegnere Dipendente Pubblico

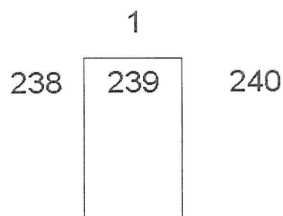
Prov.

N.

Scheda n. 1

Scala 1:200

Piano Terra
Posto Auto



Catasto dei Fabbricati - Situazione al 21/06/2018 - Comune di CAPUA(B715) - < Foglio: 42 Particella: 5121 - Subalterno 239 >
 RIONE CARLO SANTAGATA n. SC piano: T;