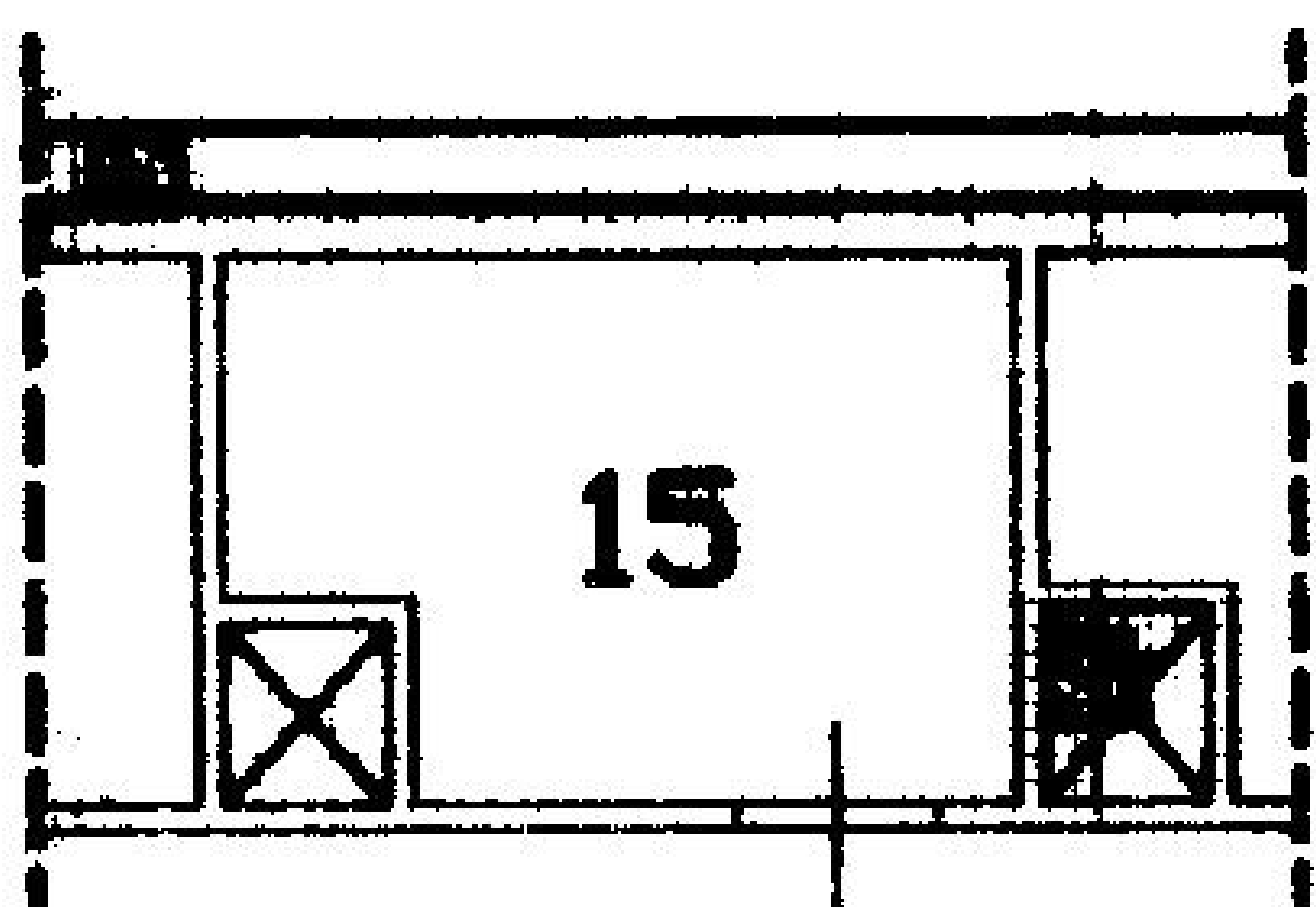


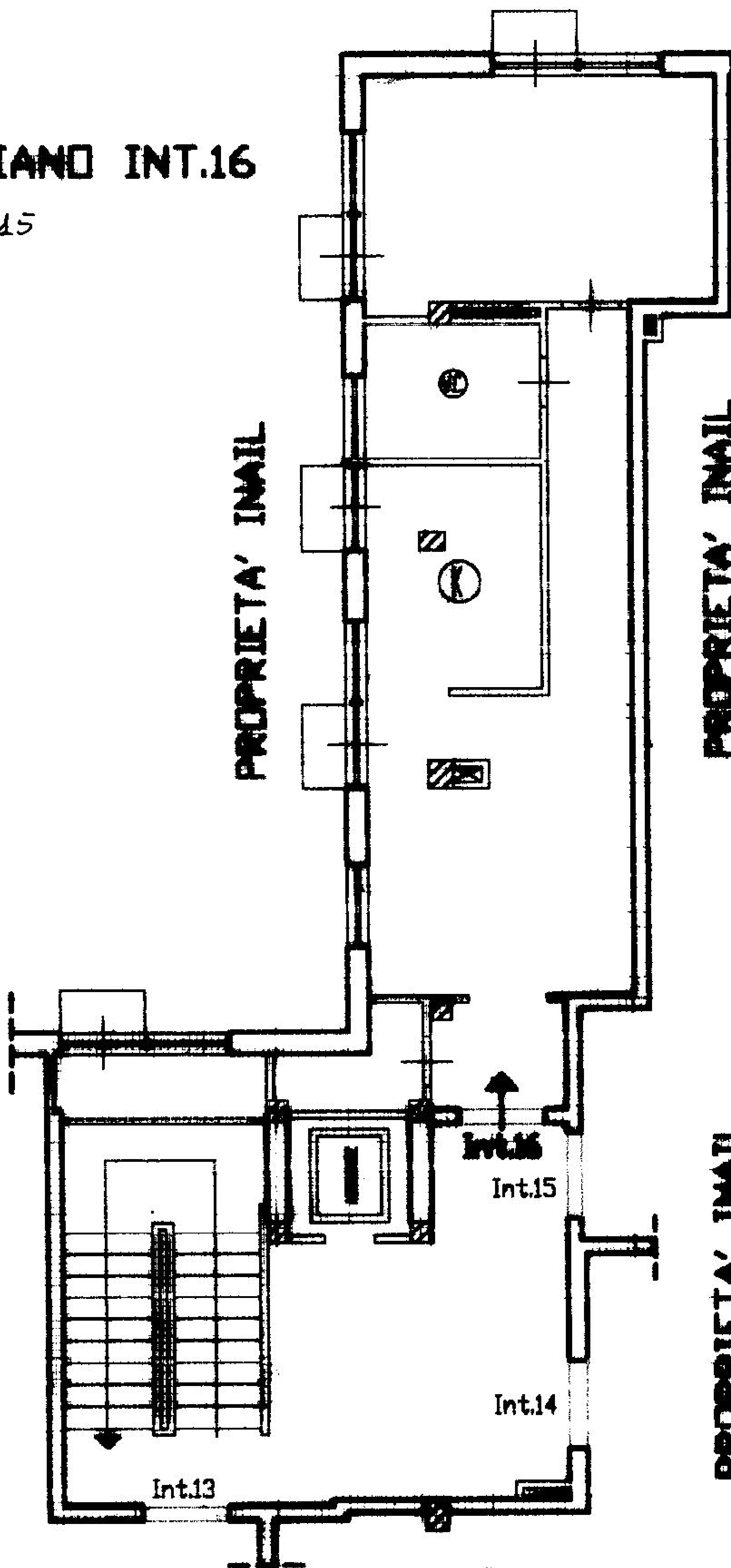

 Planimetria di u.i.u. in Comune di NAPOLI via SAN RENNARO AD ANTIGNANO civ. 13
QUARTO PIANO INT.16
 $h = 3,45$
PIANO CANTINALE


PROPRIETA' INAIL

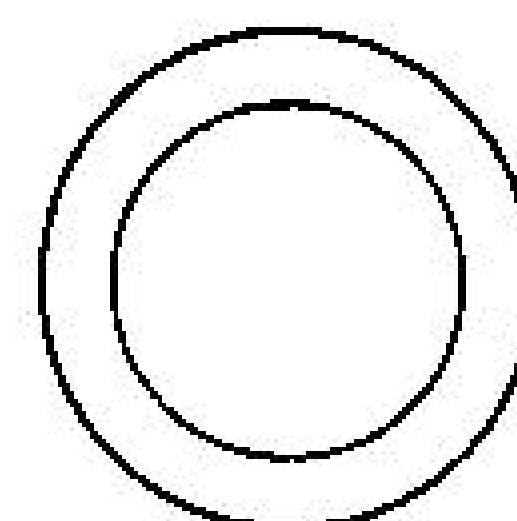
PROPRIETA' INAIL

PROPRIETA' INAIL

PROPRIETA' INAIL



ORIENTAMENTO



SCALA DI 1: 4

 Dichiarazione di N.C. ☐
 Denuncia di variazione ☒

 Compilata dal GEOT.
 (Titolo, cognome e nome)

CASTALDO ANTONIO

 Iscritto all'albo de Periti

 della provincia di Napoli n. 3486

 data 17/10/1985 Firma Castaldo

RISERVATO ALL'UFFICIO



32882 V

 Identificativi catastali
 F. 16
 n. 254 sub. 117